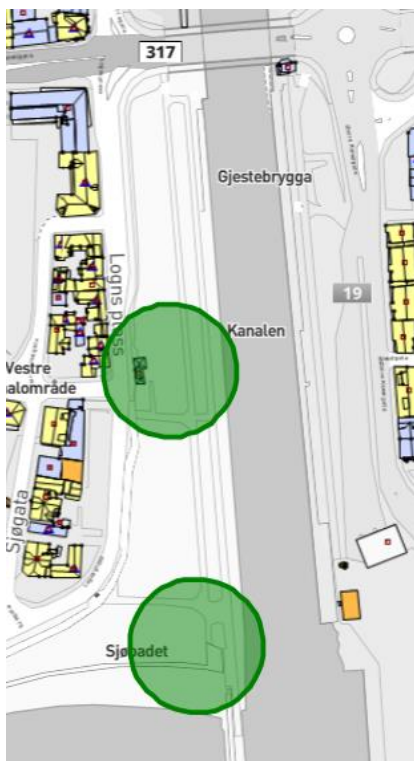


Nærmere beskrivelse av de forskjellige områdene:

Kanalparken:

Dette er byens mest eksponerte park, beliggende på begge sider av Kanalen, nær fergeleiet Moss-Horten. Det er en regional park som tiltrekker seg brukere utover byens grenser. Sjøbadet som er den sørlige enden av parken på Jeløysiden er byens hovedbadestrand. Det er tilgang til toalett i parken. Området leies ut til enkeltarrangementer, og har 2 stk strømskap.

Sett i lys av at Kanalparken er såpass sentrumsnær, antas det at parken vil kunne fungere godt for en serveringsvogn eller foodtruck på angitt plass markert under:

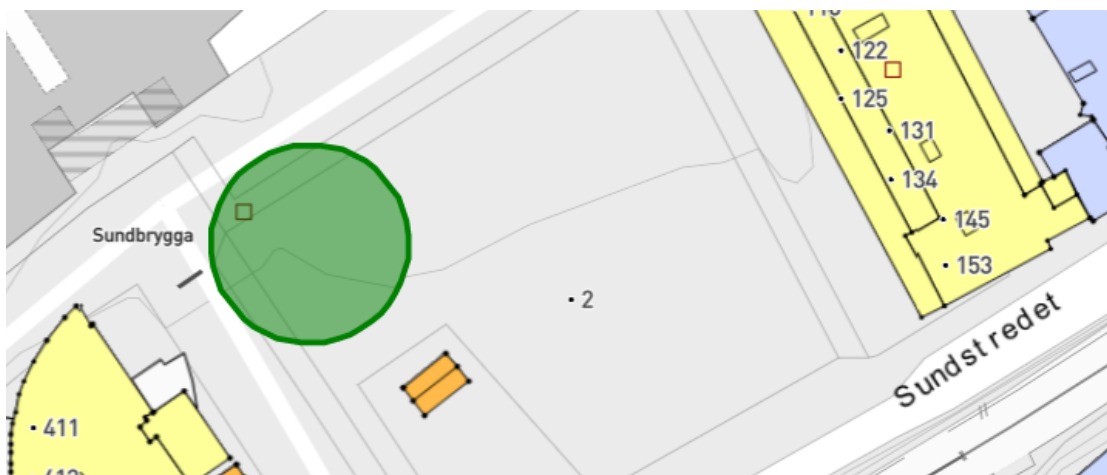


Fleischerparken:

Fleischerparken ligger langs sjøpromenaden ved Fleisher Brygge. Den er en utpreget bydelspark, men oppleves av mange som privat da den ligger innimellom borettslag og grønne fellesareal. Den kommunale parken er under utvikling. I jubileumsåret 2020 ble det etablert et stupetårn og et badehus som en gave til kommune fra Sparebankstiftelsen DNB. Det ble i tillegg satt opp et aktivitetsanlegg i Fleischerparken som en jubileumsgave gitt av Moss Idrettsråd. Moss kommune har oppgradert belysningen langs brygga og etablert plattinger og plantebed langs blokkene. Arbeidene med oppgradering av parken fortsetter i 2021 med montering av benker, avfallsbeholdere, sykkelstativ og det vil også bli bygget et toalett/dusjanlegg. Videre ses det på muligheten for å åpne opp og slippe vann inn i selve parken under bryggeanlegget.

Målet er at parken skal oppleves som et hyggelig sted å oppholde seg for alle aldersgrupper. Kommunen anser at utviklingen av området har et potensial for å trekke langt flere mennesker til Fleischerparken enn hva som er tilfelle i dag. Parken ligger strategisk plassert mellom sentrum og kanalområdet og er lett tilgjengelig for mange trafikanter. Kyststien går langs bryggekanalen og det er tilgang til strømskap.

Det antas at parken vil kunne fungere godt for en serveringsvogn eller foodtruck på angitt plass markert under:



Nesparken

Nesparken er byens utendørs storstue. Området ligger som en halvøy omkranset av Vansjø på nesten alle kanter. Parken har mange turstier, og har bla forbindelse til Mossesundet via den nyetablerte jubileumstien. Aktiviteten i parken er stor sommer som vinter og tiltrekker seg mennesker utover byens grenser. Parken blir leid ut til kommersielle arrangement som teaterforestillinger og konserter, ved siden av å være en viktig arena for aktivitet sett fra et folkehelseperspektiv. Mulighetene for komersiell virksomhet er stor, men må ikke gå på bekostning av den allmenne bruken. Det er viktig at parken oppleves tilgjengelig og fri for alle. I henhold til planen «Bruk av byens parker» som ble utarbeidet i 2011 skal ingen faste elementer i parken kunne knyttes til en bestemt aktør. Elementer som er nødvendige for å gjennomføre enkeltarrangementer, skal være mobile.

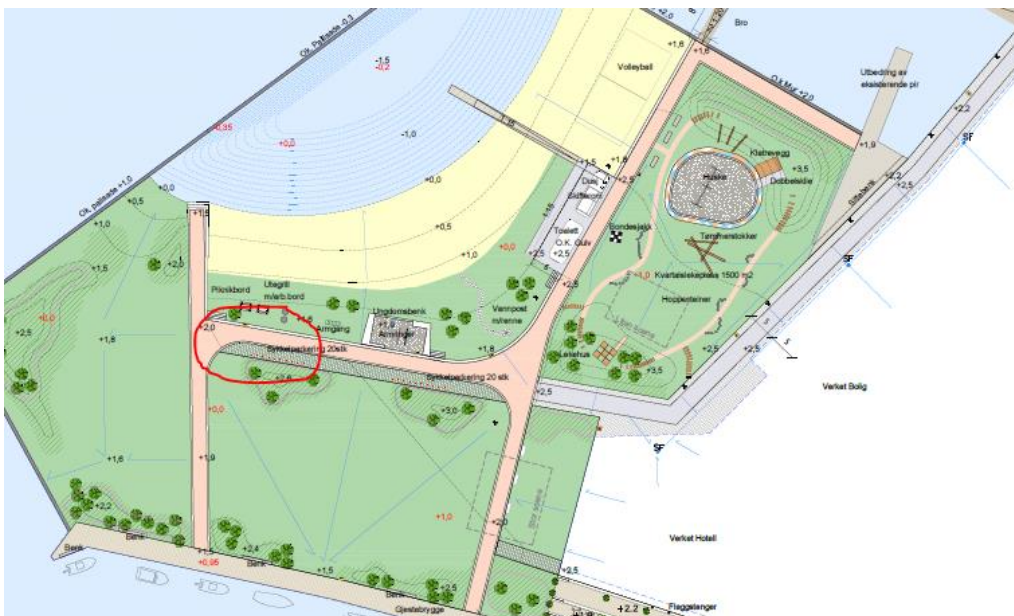
Mobile serveringsvogner eller foodtrucks anses å være i tråd med intensjonene for parken. Det er tilgang til toaletter i Mossehallen i hallens åpningstider og ved skateparken på Myra hele døgnet.



Rabben (planlagt åpning vår/sommer 2023)

I forbindelse med utbyggingen av Verket vil det bli opparbeidet en ny park på Rabben. Höegh Eiendom AS/Verket Moss AS er byggherre for prosjektet, og arealet vil bli overtatt for kommunal drift og vedlikehold ved ferdigstilling. Målet er en park som har et mangfold av aktiviteter, arrangementer og brukere. Det er planlagt lekeplass, sandstrand, badebrygge med stupebrett, gjesteplasser for småbåter, sandvolleyballbane, toaletter, skifteskur og tilgang til strømskap.

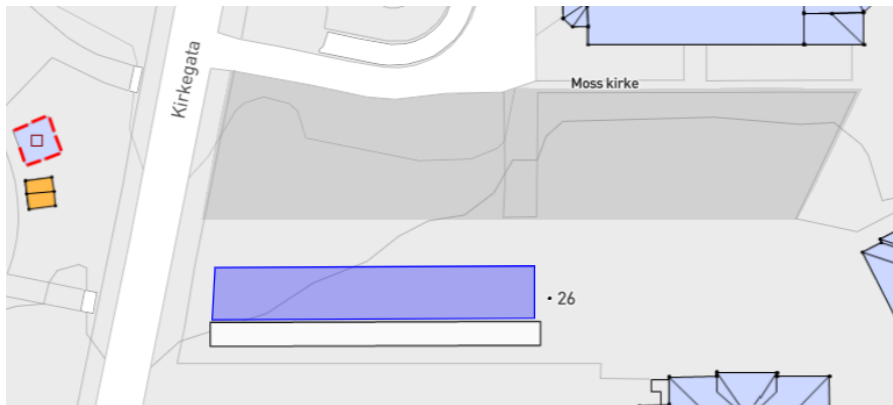
Det ligger derfor godt til rette for at en serveringsvogn eller foodtruck kan benytte seg av et anvist areal i parken som markert i illustrasjonen under. Parken planlegges ferdigstilt våren 2023.



Kirketorget

Kirketorget med lekeplassen er sentralt beliggende i Moss med en rekke sentrale funksjoner i umiddelbar nærhet. Parkteateret, Samfunnsalen, Kirkeparken vgs, gågaten med sitt handelsliv, Kirkeparken, serveringssteder og kunstgallerier. Området er dessuten en mye brukt ferdselsåre for myke trafikkanter. Det er offentlig toalett på torget og tilgang til strøm.

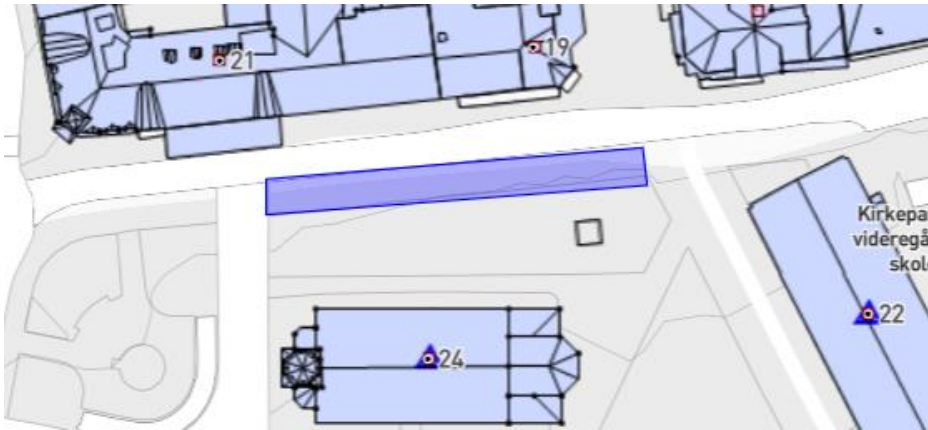
Området langs pergolaen anses som et passende areal for serveringsvogner eller foodtrucks:



Gågata / Kirkemuren

Nederste del av gågata ligger i umiddelbar nærhet til Kirketorget med lekeplass og offentlig toalett og Kirkeparken med kunstislegg på vintertid og sentrum for øvrig. Moss i Sentrum administrerer utleie av arealer i gågata og sørger for henvisning av plass, kontroll osv. på vegne av kommunen.

Arealet markert i kartet under langs kirkemuren vil kunne fungere godt for serveringsvogner eller foodtrucker. Det er tilrettelagt med tilgang til strøm.



G gata /sentrum for  vrig:

Bykjerneomr de med n rhet til Kirketorget med lekeplass og offentlig toalett, Kirkeparken med kunstisannlegg p  vintertid og sentrum for  vrig. Moss i Sentrum administrerer utleie av arealer i g gata og s rger for henvisning av plass, kontroll osv. p  vegne av kommunen.



Øvre torg

Øvre Torv er torgplassen mellom Basarbygningen og Kongens gate, og har en lang historie med torghandel og salgsboder. De seneste årene har Basarbygningen huset ulike serveringssteder som også har benyttet deler av torget til uteservering. I 2020 ble det satt ut flere blomsterurner på torget for å gjøre arealet grønnere og mer attraktivt samtidig som det fortrenger muligheten for ulovlig parkering. Det er ønskelig at Øvre torg skal ha muligheter for opphold, både for de som ønsker å benytte seg av serveringsstedene, og for de som ønsker "gratis opphold".

Torget har en sentral beliggenhet i sentrum og inngår som en viktig forbindelse mellom Nesparken og sentrum. Torget anses som en aktuell plass for serveringsvogner og foodtrucks. Arealet har tilgang til strømskap.

