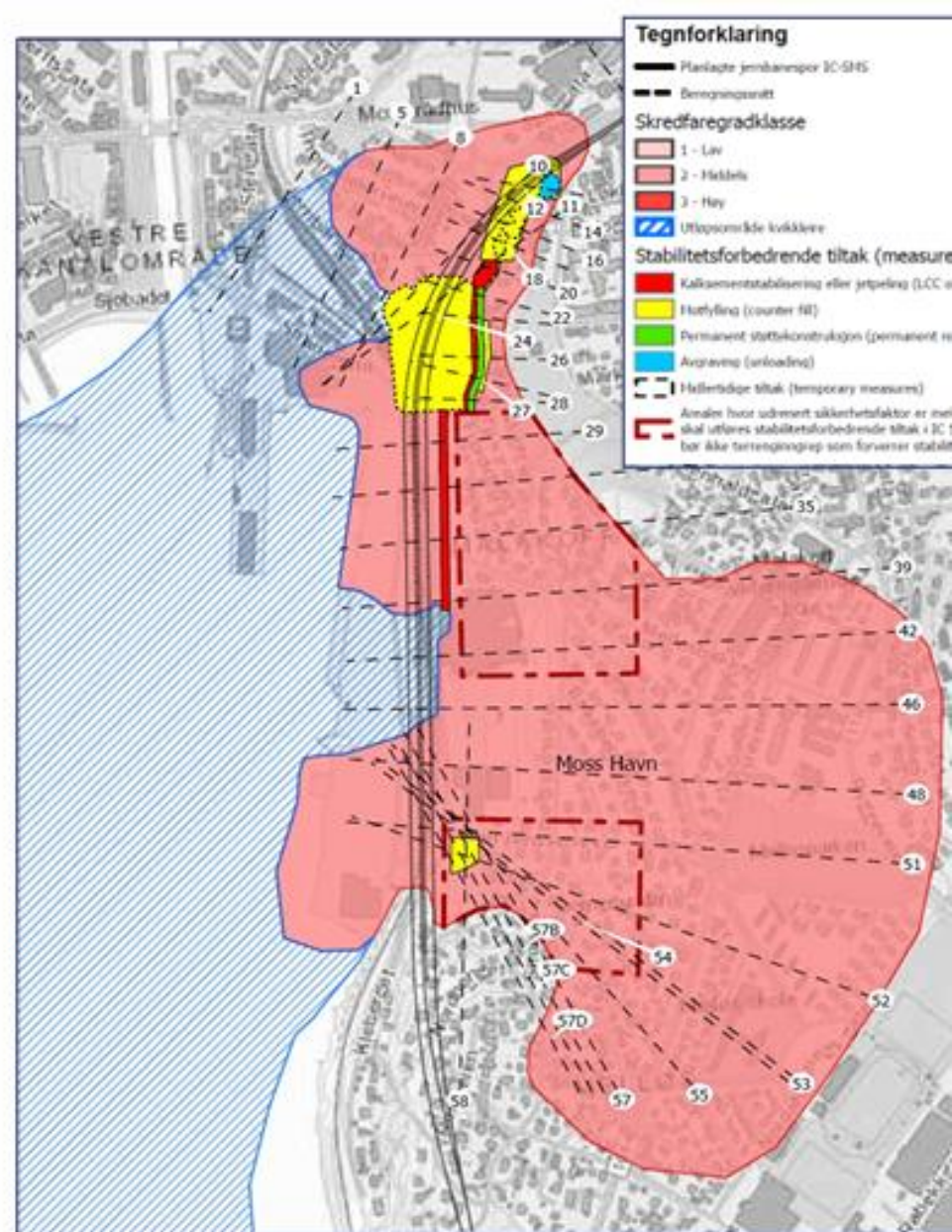


Nytt dobbeltspor Sandbukta-Moss-Såstad og Hensetting Moss

Styringsgruppa des 2021

Status sentrum

- Prosjektet har utsatt oppstart av hovedarbeidene i sentrum til 1. mars 2022.
- Grunnen til at vi har valgt å gjøre dette er bl.a:
 - Ferdigstille en helhetlig geoteknisk risikoanalyse
 - Rapporten fra utført testfelt skal innarbeides i prosjekteringsunderlaget
 - BN får mer tid til å konkludere og kvalitetssikre de prosjekterte løsningene
- Følgende arbeid er ikke utsatt [Ingen tittel]
 - Flytting av Nyquistgården planlagt januar 2022
 - Div. forberedende arbeider , forberede for motfylling
 - Mindre arbeid med motfyllinger



Status Carlberg – Dilling - Såstad

- Carlberg jernbanekulvert: slissevegger, JG og LCC.
- Larkollveien er omlagt i ny midlertidig trase.
- Forberedelser til byggegrop for Larkollveien pågår (spunt) samt omlegging av vann og avløpsledninger



Status tunnelen

Mossetunnelen

- Tunnelen er ved politistasjonen, Wulfberggate 80 %.
- Driver også på Mossehallen rømningstunnel, ca 30 meter
- Det blir mye sprengning i det området, naboer vil merke det godt, men få henvendelser.

Carlbergtunnelen

- Tunnelen er under Furuveien (64 %)
- Ingen overskridelser på maks tillatte vibrasjoner, men naboer merker det godt og BN tilbyr overnatting på hotell.
- Hele Carlbergtunnelen skal drives fra Sør

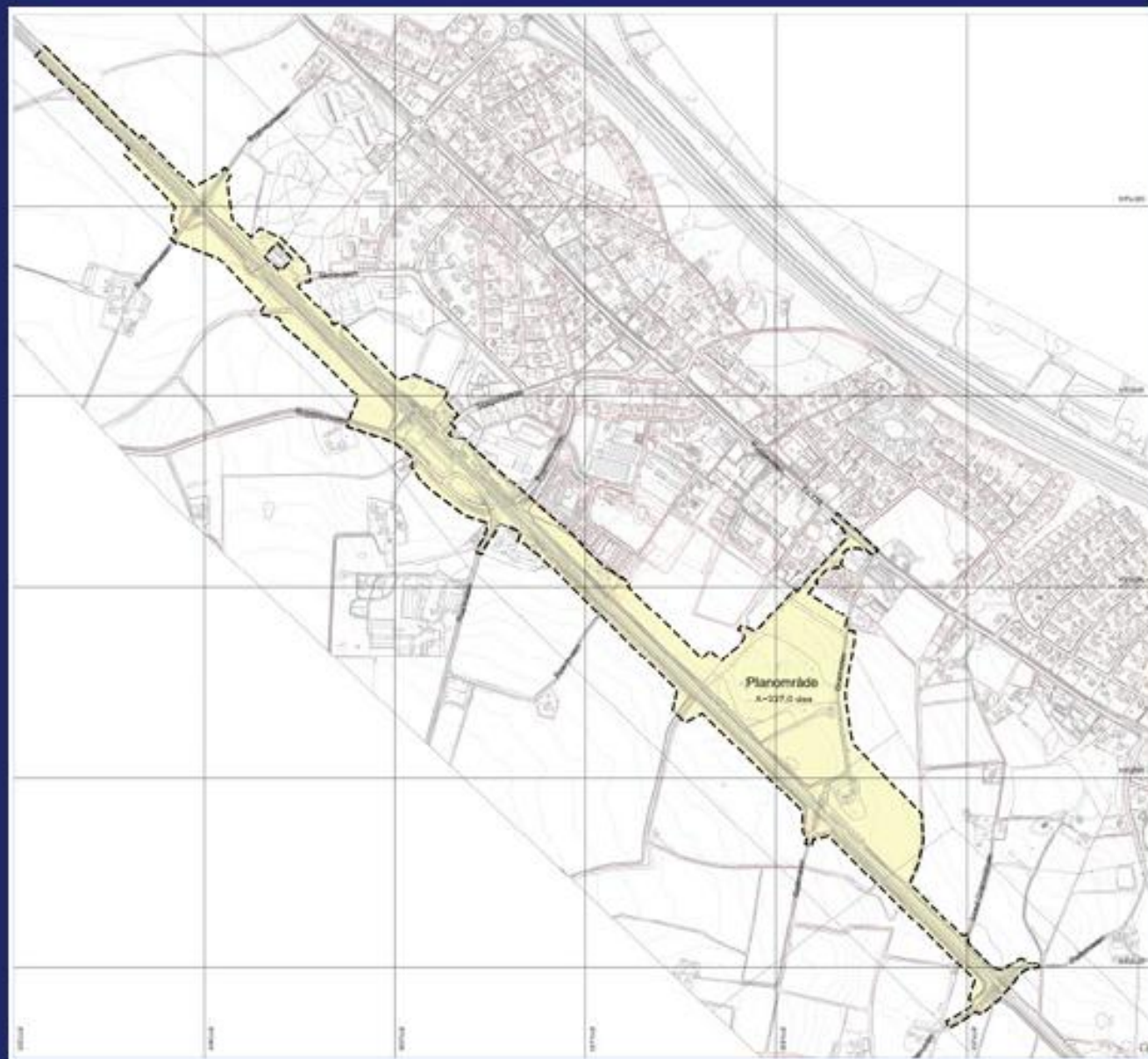


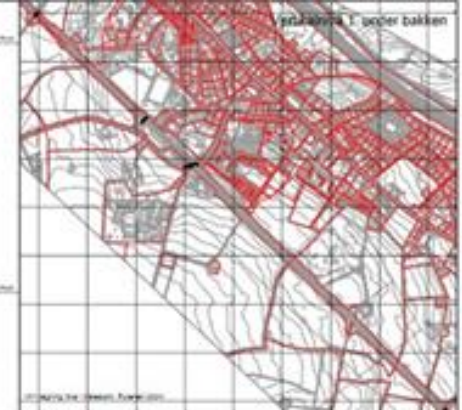
Status Hensetting Moss

- Varslet oppstart for reguleringsplanprosess 13.09.21.
- Mottok ca 25 innspill i forbindelse med oppstartvarsel
- Gjennomført dialogmøter med Moss kommune, sektormyndigheter og grunneiere i høst
- Gjennomført en rekke befaringer på Rygge, som deltakere har vært fornøyd med
- Forbereder nå plangrunnlaget for oversendelse til førstegangsbehandling hos statlig planmyndighet

[Ingen tittel]

Varslingskart





Reguleringsplan PBL 2008

[12-6 nr. 1 - Betygning og areal

- B13: Betygning 1 (10)
- B14: Betygning 2 (10)
- B15: Betygning 3 (10)
- B16: Betygning 4 (10)
- B17: Betygning 5 (10)

[12-6 nr. 2 - Bebyggelsesareal og bebyggelsesgrad

- B21: Bebyggelsesareal 1 (10)
- B22: Bebyggelsesareal 2 (10)
- B23: Bebyggelsesareal 3 (10)
- B24: Bebyggelsesareal 4 (10)
- B25: Bebyggelsesareal 5 (10)
- B26: Bebyggelsesareal 6 (10)
- B27: Bebyggelsesareal 7 (10)
- B28: Bebyggelsesareal 8 (10)
- B29: Bebyggelsesareal 9 (10)
- B30: Bebyggelsesareal 10 (10)

[12-6 nr. 3 - Grønnstruktur

- G1: Grønnstruktur 1 (10)
- G2: Grønnstruktur 2 (10)
- G3: Grønnstruktur 3 (10)
- G4: Grønnstruktur 4 (10)
- G5: Grønnstruktur 5 (10)

[12-6 nr. 5 - Landbruk, natur og kulturmiljø samt havner

- L1: Landbruk 1 (10)
- L2: Landbruk 2 (10)
- L3: Landbruk 3 (10)
- L4: Landbruk 4 (10)
- L5: Landbruk 5 (10)
- L6: Landbruk 6 (10)
- L7: Landbruk 7 (10)
- L8: Landbruk 8 (10)
- L9: Landbruk 9 (10)
- L10: Landbruk 10 (10)
- N1: Natur 1 (10)
- N2: Natur 2 (10)
- N3: Natur 3 (10)
- N4: Natur 4 (10)
- N5: Natur 5 (10)
- N6: Natur 6 (10)
- N7: Natur 7 (10)
- N8: Natur 8 (10)
- N9: Natur 9 (10)
- N10: Natur 10 (10)
- K1: Kulturmiljø 1 (10)
- K2: Kulturmiljø 2 (10)
- K3: Kulturmiljø 3 (10)
- K4: Kulturmiljø 4 (10)
- K5: Kulturmiljø 5 (10)
- K6: Kulturmiljø 6 (10)
- K7: Kulturmiljø 7 (10)
- K8: Kulturmiljø 8 (10)
- K9: Kulturmiljø 9 (10)
- K10: Kulturmiljø 10 (10)
- H1: Havner 1 (10)
- H2: Havner 2 (10)
- H3: Havner 3 (10)
- H4: Havner 4 (10)
- H5: Havner 5 (10)
- H6: Havner 6 (10)
- H7: Havner 7 (10)
- H8: Havner 8 (10)
- H9: Havner 9 (10)
- H10: Havner 10 (10)

[12-6 nr. 6 - Bruk og vern av sjø og vassdrag med tilhørende strandsoner

- S1: Bruk og vern av sjø og vassdrag 1 (10)
- S2: Bruk og vern av sjø og vassdrag 2 (10)
- S3: Bruk og vern av sjø og vassdrag 3 (10)
- S4: Bruk og vern av sjø og vassdrag 4 (10)
- S5: Bruk og vern av sjø og vassdrag 5 (10)
- S6: Bruk og vern av sjø og vassdrag 6 (10)
- S7: Bruk og vern av sjø og vassdrag 7 (10)
- S8: Bruk og vern av sjø og vassdrag 8 (10)
- S9: Bruk og vern av sjø og vassdrag 9 (10)
- S10: Bruk og vern av sjø og vassdrag 10 (10)

[12-7 - Bebyggelsesområder

- B71: Bebyggelsesområde 1 (10)
- B72: Bebyggelsesområde 2 (10)
- B73: Bebyggelsesområde 3 (10)
- B74: Bebyggelsesområde 4 (10)
- B75: Bebyggelsesområde 5 (10)
- B76: Bebyggelsesområde 6 (10)
- B77: Bebyggelsesområde 7 (10)
- B78: Bebyggelsesområde 8 (10)
- B79: Bebyggelsesområde 9 (10)
- B80: Bebyggelsesområde 10 (10)

Likningsplan

- L1: Likningsplan 1 (10)
- L2: Likningsplan 2 (10)
- L3: Likningsplan 3 (10)
- L4: Likningsplan 4 (10)
- L5: Likningsplan 5 (10)
- L6: Likningsplan 6 (10)
- L7: Likningsplan 7 (10)
- L8: Likningsplan 8 (10)
- L9: Likningsplan 9 (10)
- L10: Likningsplan 10 (10)

Planfornyingsplan

- P1: Planfornyingsplan 1 (10)
- P2: Planfornyingsplan 2 (10)
- P3: Planfornyingsplan 3 (10)
- P4: Planfornyingsplan 4 (10)
- P5: Planfornyingsplan 5 (10)
- P6: Planfornyingsplan 6 (10)
- P7: Planfornyingsplan 7 (10)
- P8: Planfornyingsplan 8 (10)
- P9: Planfornyingsplan 9 (10)
- P10: Planfornyingsplan 10 (10)

Planfornyingsplan

- P1: Planfornyingsplan 1 (10)
- P2: Planfornyingsplan 2 (10)
- P3: Planfornyingsplan 3 (10)
- P4: Planfornyingsplan 4 (10)
- P5: Planfornyingsplan 5 (10)
- P6: Planfornyingsplan 6 (10)
- P7: Planfornyingsplan 7 (10)
- P8: Planfornyingsplan 8 (10)
- P9: Planfornyingsplan 9 (10)
- P10: Planfornyingsplan 10 (10)

Skapingsplan
 Ekte for bestilling: Kommunalt Samråd
 Dato for bestilling: 27.01.2020
 Koordinatystem: ESR84 (ETRS 89)
 Skala: 1:10000

Deiingsplan
ICH-ØB Hensetting Moss
 Med tilhørende reguleringsplaner

SAKSBERHANDLING ETTER PLAN- OG BYGNINGSLOVEN

Dato	Skrevet	Skrevet	Skrevet
Dato: 20.11.2019	Skrevet: 20.11.2019	Skrevet: 20.11.2019	Skrevet: 20.11.2019

Foreløpig

Planfornyingsplan

Fremdrift Reguleringsplanprosess

Aktivitet	Periode					
	01.09.21 – 15.11.21 Sept-Des 21	03.12.21 – 05.04.22 Des 21 – Apr 22	06.04.22 – 13.06.22 Apr 22 – Juni 22	14.06.22 – 19.09.22 Juni 22 – Sept. 22	20.09.22 – 12.12.22 Okt 22 – Jan 23	13.12.22 Jan 23
Varsel om oppstart og merknadsbehandling						
1. gangsbehandling av reguleringsplan i SD og KMD						
Offentlig ettersyn av reguleringsplan						
Merknadsbehandling og justering av planforslag						
Sluttbehandling av reguleringsplan i KMD						
Reguleringsplan Vedtatt						

Takk for oppmerksomheten!

