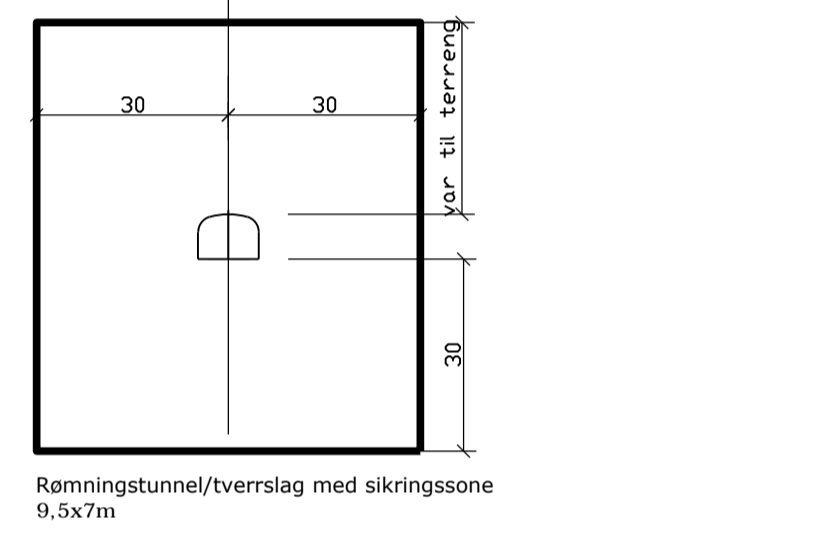
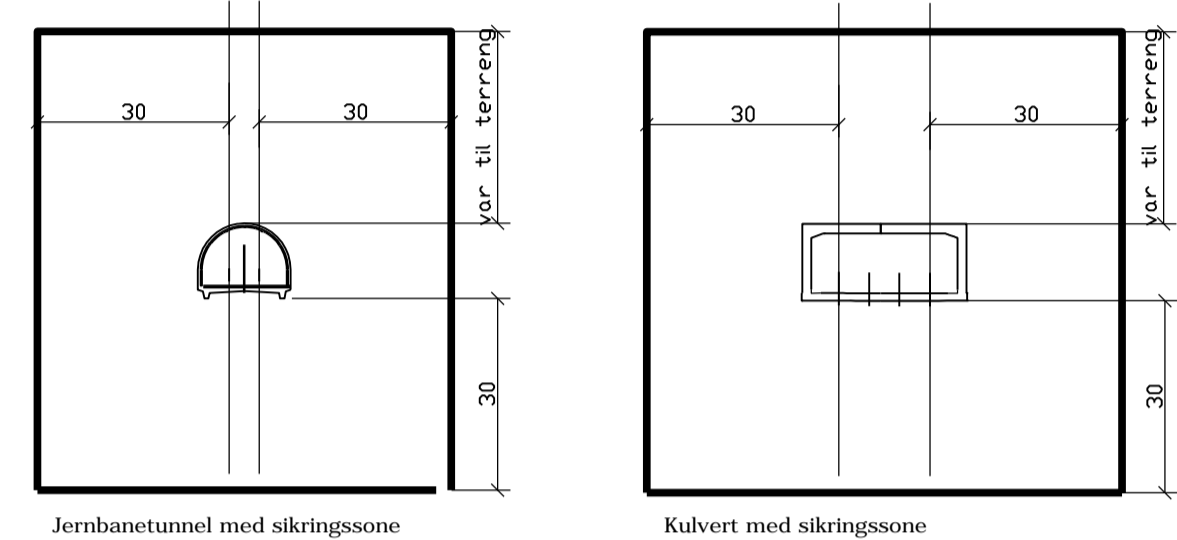
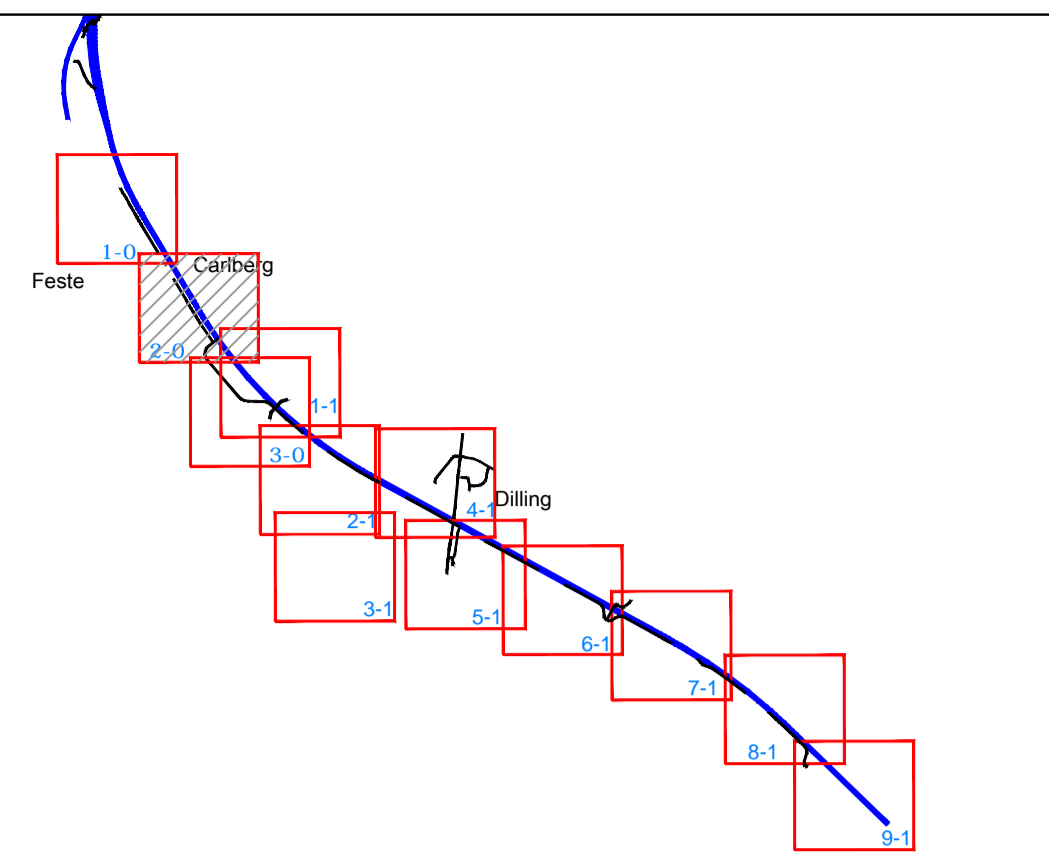
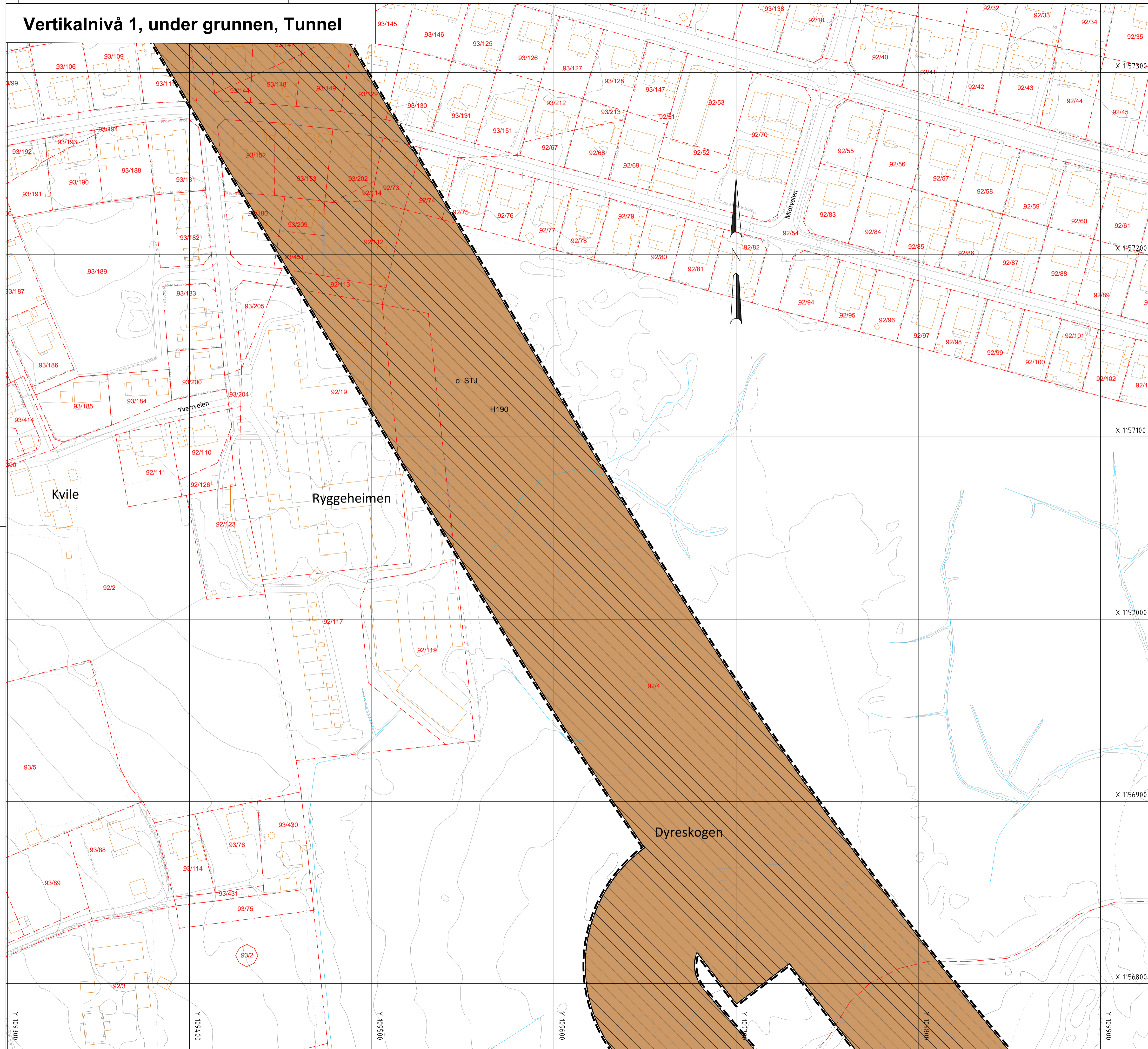


Vertikalnivå 1, under grunnen, Tunnel



Tegnforklaring Plankart nr 2, Rygge

Reguleringsplan PBL 2008
 §12-5. Nr. 2 - Samferdselsanlegg og teknisk infrastruktur

STJ Trase for jernbane
H190 Andre sikringsoner, restriksjoner rundt tunnel

Linjesymbol

- RpGrense (Vist 1m utenfor juridisk plangrense)
- RpGrense sammenfaller med RpFormålGrense
- RpFormålGrense
- RpSikringGrense

Annen informasjon

- - - Eksist eiendomsgrenser
- Eksisterende bygg

Kartopplysninger

Kilde for basiskart: Jernbaneverket
 Dato for basiskart: 23.01.2015
 Koordinatsystem: NTM sone 10 basert på EUREF89/WGS84
 Høydegrunnlag: NN2000

Ekvidistanse 1 m
 Kartmålestokk: 1:1000 A1 - halv målestokk A3

Områderegeringsplan Østfoldbanen VL Sandbukta - Moss - Sæstad
 Delstrekning: Moss grense - Sæstad
 Med tilhørende reguleringsbestemmelser

Rygge kommune

Arealplan-ID: 0136 14 M258
 Forslagstiller: Jernbaneverket

SAKSBEHANDLING ETTER PLAN- OG BYGNINGSLOVEN				SAKS-NR.	DATO	SIGN.
Dato	Revisjon					
Dato	Revisjon					
Dato	Revisjon					
Kommunestyret sitt vedtak						
Ny 2. gangs behandling						
Offentlig ettersyn fra til						
2. gangs behandling - 22. september 2016						
Offentlig ettersyn fra 9. mai til 20. juni 2016						
1. gangs behandling - 12. april 2016						
Kunngjøring av oppstart av planarbeid - 24. januar 2014						
Oppstartsmøte						
PLANEN ER UTARBEIDET AV: RAMBOLL SWECO				TEGNNR.	DATO	SIGN.
Det bekreftes at planen er i samsvar med kommunestyrets vedtak av				2-0	23.08.16	JOBA