



Statens vegvesen

Rv. 19 Moss



Statens vegvesen

Planprogram

Høringutgave



Prosjekt: Rv.19 Moss
Kommunedelplan med konsekvensutredning

Kommune: Moss

Utbygger:
Statens vegvesen
10.11.2021

Planprogram rv.19 Moss

26.11.2021



Statens vegvesen



Rv. 19 Moss

Hva er et planprogram?



Statens vegvesen

- Hovedmålet med et planprogram er:
 - Fastsette formålet med prosjektet
 - Fastsette hvilke vegløsninger som skal utredes
 - Fastsette hvilke konsekvenser som skal utredes
 - Redegjøre for planprosess og muligheter til medvirkning
 - Planprogrammet bestemmer ingen løsninger

Planprogram Høringssutgåve



Prosjekt: Rv.19 Moss
Kommunedelplan med konsekvensutredning

Kommune: Moss

Utgangspunkt
Utgangspunktets versjon
10.11.2021

26.11.2021



Statens vegvesen

Rv. 19 Moss

Hva slags veg skal planlegges?

Rv. 19:

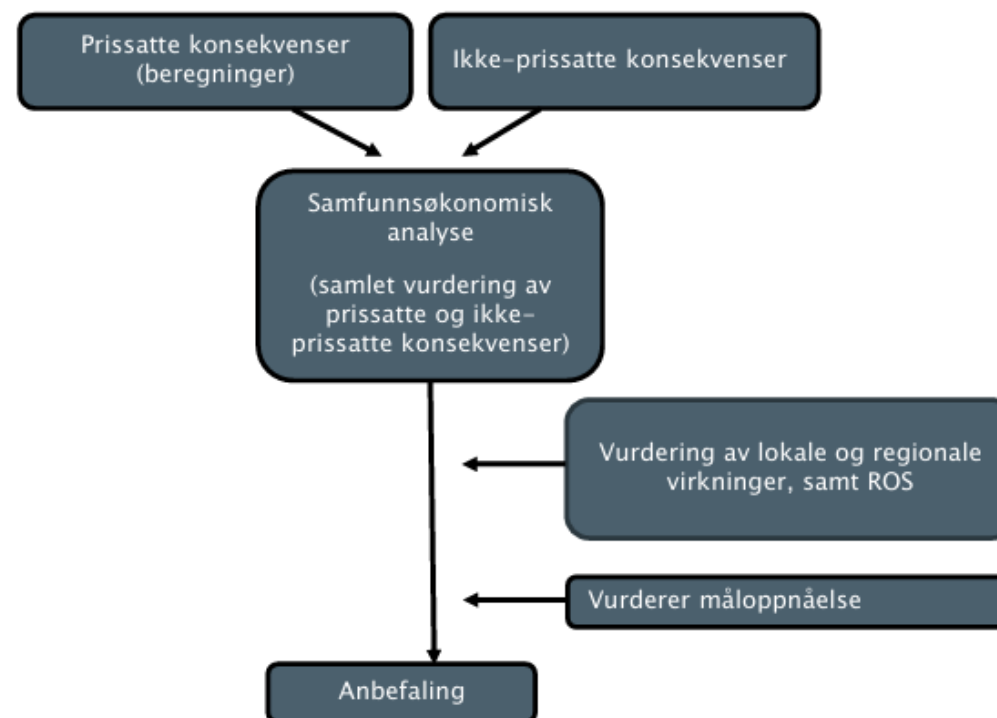
- Trafikkberegninger blir avgjørende for valg av dimensjoneringsklasse.
 - Hvordan trafikken fordeler seg på omliggende vegnett
 - Kryssplasseringer for de ulike korridorene



Rv. 19 Moss

Hvilke konsekvenser skal utredes?

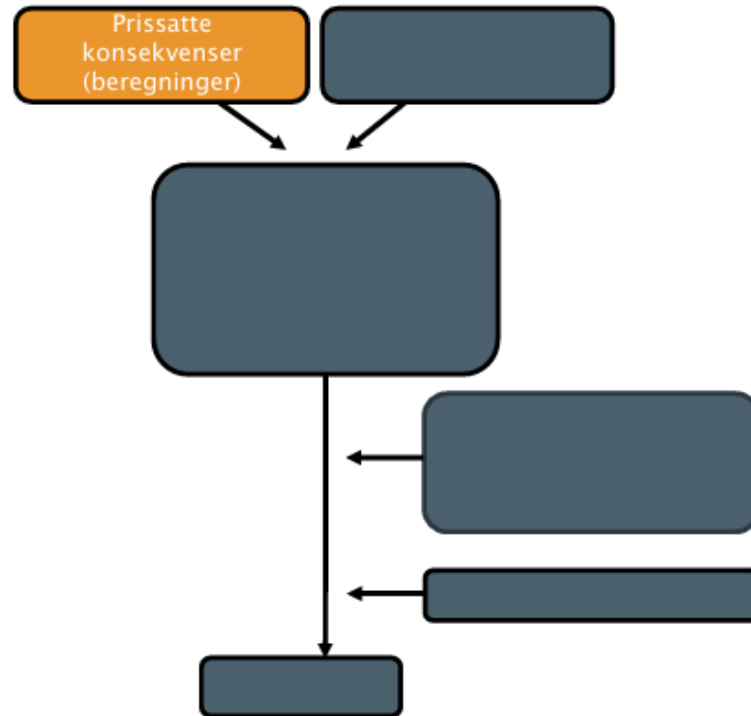
- Konsekvensutredning (håndbok V712 konsekvensanalyser):





Rv. 19 Moss

Hvilke konsekvenser skal utredes?

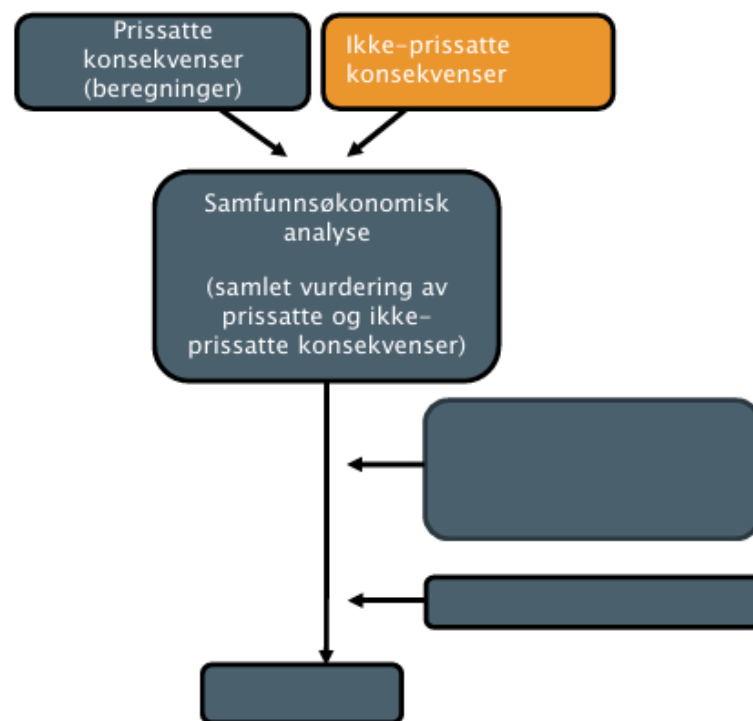


- Konsekvenser som skal utredes:
 - Anleggskostnader
 - Støy
 - Luftforurensning
 - Trafikksikkerhet
 - Trafikkbelastning
- Regner nytte/kost på prosjektet



Rv. 19 Moss

Hvilke konsekvenser skal utredes?

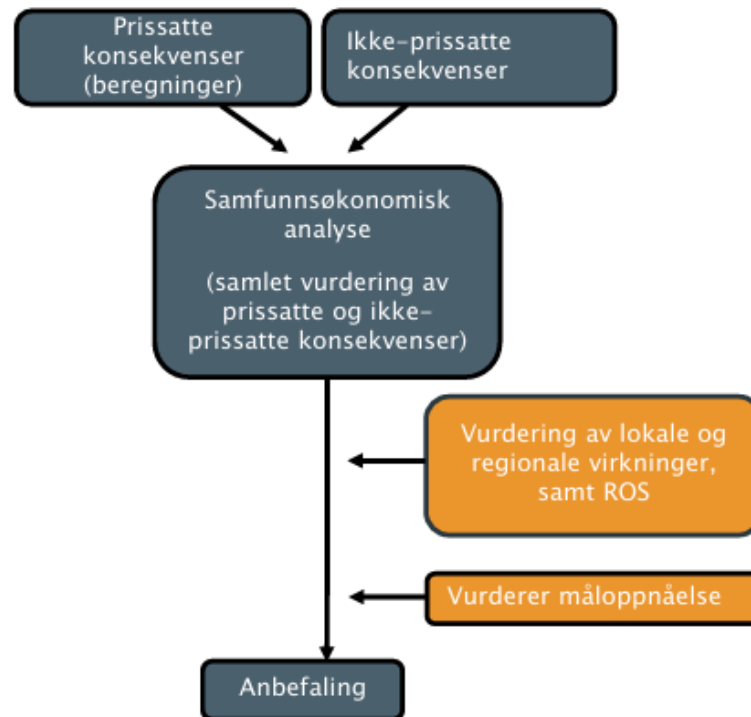


- Landskapsbilde
- Friluftsliv, by- og bygdeliv
- Naturmangfold
- Kulturarv
- Naturressurser



Rv. 19 Moss

Hvilke konsekvenser skal utredes?



- Risiko- og sårbarhetsanalyse
- Lokal og regional utvikling
- Etappevis utbygging
- Vurdere måloppnåelse

[Ingen tittel]



Rv. 19 Moss

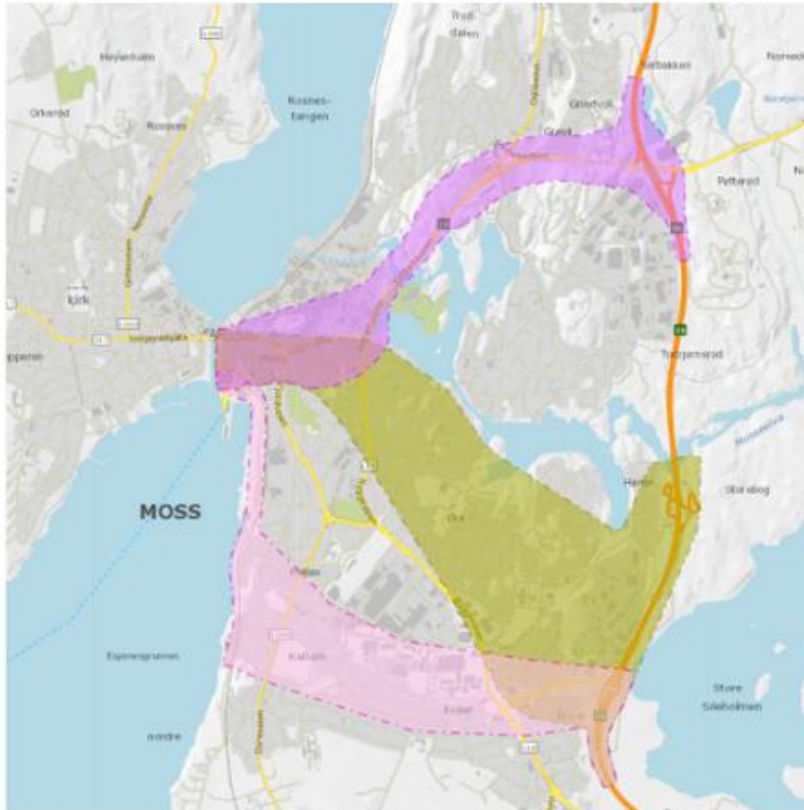


Statens vegvesen

Silinger av løsninger

[Ingen tittel]

Planområdet/korridorer



Korridor 4 (Rosa)
Korridor 5 (Grønn)
Korridor 6 (Lilla), inkl. 0 og 0+

Endringer fra tidlig fase:

- Utvidet i vest og øst, grunnet kryssløsninger
- Utvidelse i Moss sentrum, grunnet korridor 6

Hovedutfordringer for prosjektet

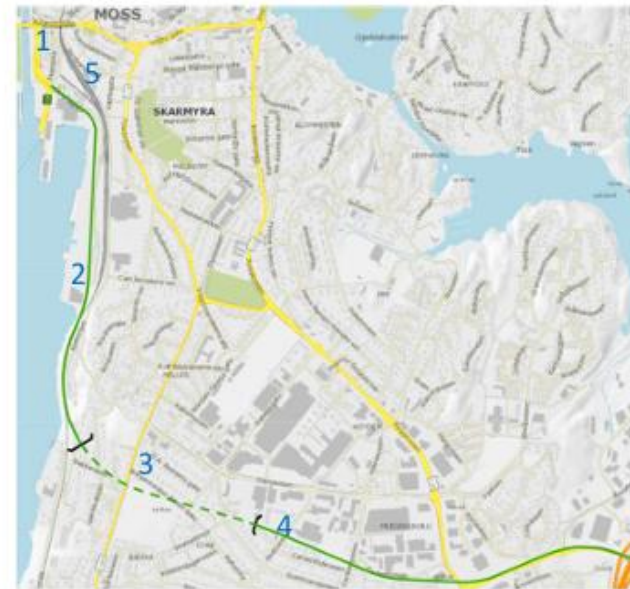
- Grunnforhold
- Kryssing av jernbane
- Ferjeleiet
- Lokale ønsker/involvering



Spesifikke utfordringer korridor 4 (Rosa)

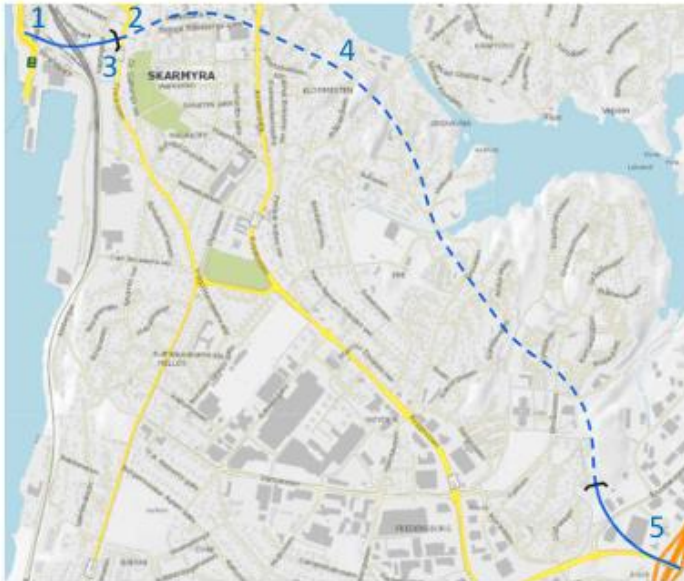


- 1: Kryss i vest
- 2: Lite areal mellom rv.19 og Jernbane prosjektet
- 3: Løs masse tunnel opp til dagstrekning
- 4: Store konflikter med bebyggelse, både privat og industri
- 5: Grunnforhold

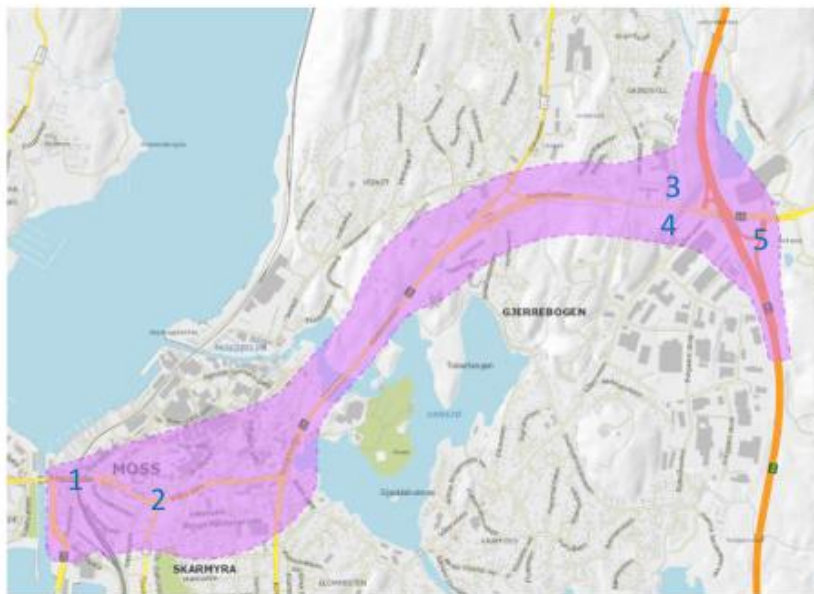


Spesifikke utfordringer korridor 5 (grønn)

- 1: Kryssløsning i vest
- 2: Grunnforhold
- 3: Over eller under jernbanen?
- 4: Lang tunnel, kostbart
- 5: Påkobling i øst



Spesifikke utfordringer korridor 6 (lilla), inkl 0 og 0+



- 1: Kryssløsning i vest
- 2: Grunnforhold
- 3: Flere korte tunneler
- 4: Nytt løp Mosseporten
- 5: Kryss Patterøkrysset





Statens vegvesen

Rv.19 Moss

Hva er formålet med kommunedelplanarbeidet?

- Å få vedtatt en vegkorridor med kryssplasseringer, som blir grunnlaget for reguleringsplanen.
- En korridor hvor vegen skal ligge blir avsatt og båndlagt, men eksakt plassering av vegen blir ikke bestemt
- Kommunedelplan vedtas av kommunen



Rv. 19 Moss Fremdriftsplan



Statens vegvesen

BIB70

Planlagt framdrift kommunedelplan

Strekning	2021	2022	2023
Rv.19 Moss			
Varsel om oppstart kommunedelplan/høring planprogram		x	
Kommunedelplan med KU, inkl behandl.			
Høring planprogram			
Merknadsbehandling/revisjon planprogram			
Utlegging av planprogram/vedtak		x	x
Høring KDP			
Merknadsbehandling/revisjon KDP			
Eventuelt andregangs høring KDP			
Eventuelt ny merknadsbehandling/revisjon KDP			
Høring KDP/oversending til vedtak			x