

# TEGNFORKLARING

PBL KAP. 12 REGULERINGSPLAN

## BEBYGGELSE OG ANLEGG

- BFS Bolig - frittliggende småhusbebyggelse (1111)
- BKS Bolig - konsentrert småhusbebyggelse (1112)
- BRE Renovasjonsanlegg (1550)
- BLK Lekeplass (1610)

## SAMFERDSEL OG TEKNISK INFRASTRUKTUR

- SKV Kjøreveg (2011)
- SF Fortau (2012)
- SVT Annen veggrunn - teknisk anlegg (2018)
- SVG Annen veggrunn - grøntareal (2019)
- SPA Parkering (2080)

## GRØNNSTRUKTUR

- GN Naturområde (3020)

## HENSYNSSONER

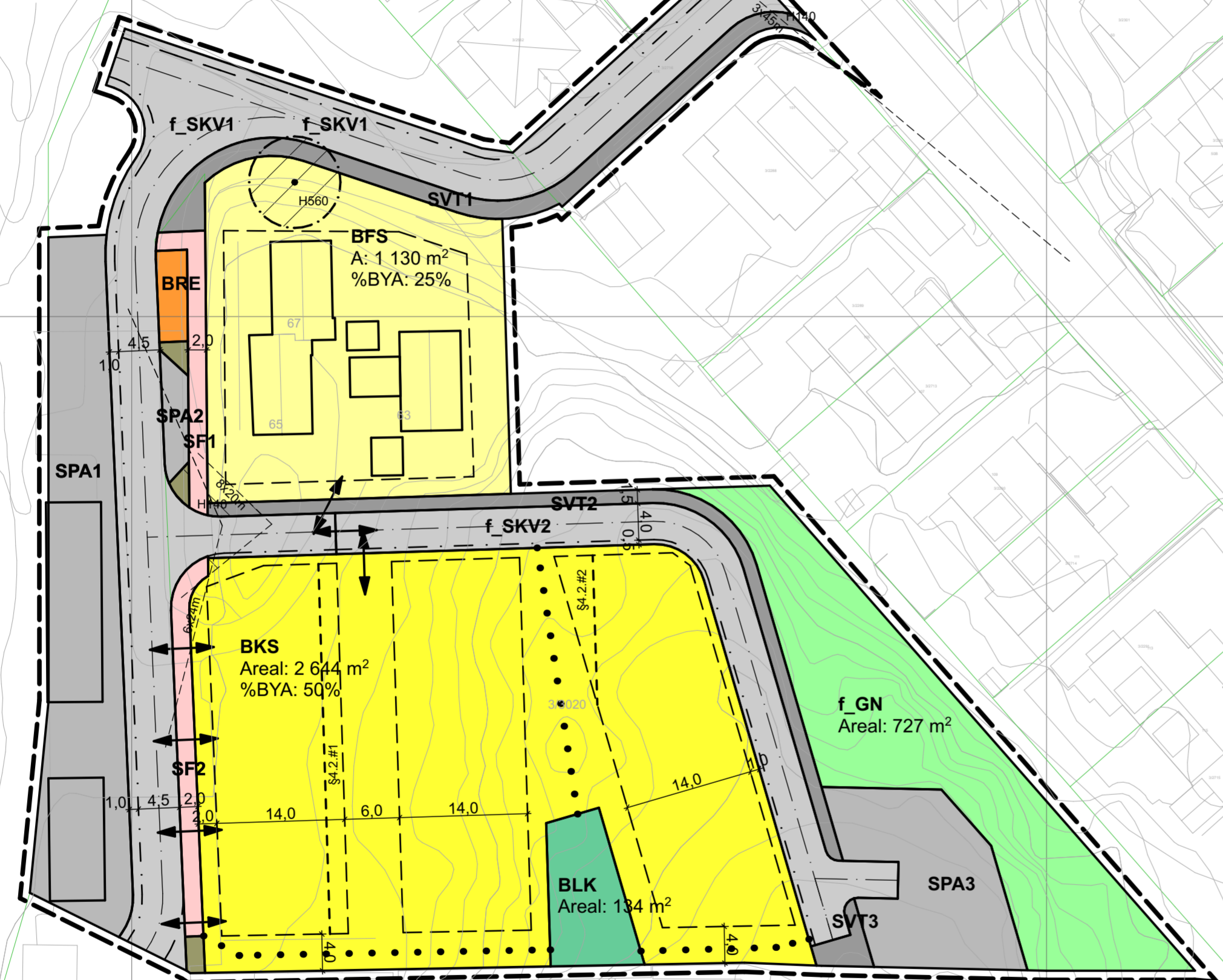
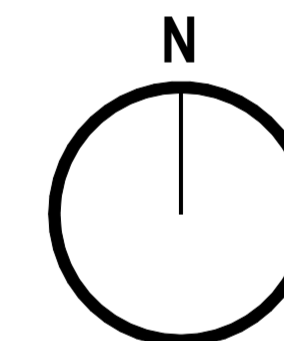
- H14Q Frisiktsone, H140
- H56Q Bevaring naturmiljø, H560

## STREKSYSMBOLER M.V.

- Planens begrensning (vist 1,0 m utenfor juridisk linje)
- Formålsgrense
- Grense hensynssone
- Grense bestemmelse
- Byggegrense
- Bebyggelse som inngår
- Regulert senterlinje veg
- Regulert kant kjørebane
- Frisiktlinje
- Målelinje / avstandslinje
- Avkjørsel

## ANNEN INFORMASJON

- Eiendomsgrense
- Sti



## Nøkkeland nord

Planforslag til offentlig ettersyn - detaljregulering

PlanID: 3002-

Geoteknisk grunnlag: EUREF89-UTM  
Høydegrunnlag: NN2000  
Uttrekkdato: 25.02.2020

Basiskart i gråtoner  
Ekvidistanse 1m

Målestokk: 1:500

Forslagsstiller:  
**MBM Eiendom AS**

Tegn.nr.:

Dato: 09.11.2020

Saksbeh.: Ø.L.

Saksbehandling i følge plan og bygningsloven

Dato

Saksnr.


Signatur

Vedtak om utleggelse til offentlig ettersyn

Tidsrom for utleggelse til offentlig ettersyn

Kommunestyrets vedtak

Kunngjøring av vedtak



Moss Kommune

**Arkitektur  
verket**