Fv. 119 HP 03, Larkollveien

Billmannsbakken – Støtvig Hotel, fortau/gang- og sykkelvei

Moss kommune

TEKNISKE DATA

Fra – til profil:	Fv. 119 Larkollveien: Pr. 0 – 640
Dimensjoneringsklasse:	Overordnet boligveg/Fortau/GS-veg
Fartsgrense:	40 km/t
Trafikkgrunnlag (ÅDT):	3354 år 2018
Koordinatsystem:	EUREF89NTM10/NN2000

VIKEN FYLKESKOMMUNE

Tegningsliste

Prosjekt: Fv. 119 HP 03, Billmannsbakken - Støtvig hotell
Reguleringsplan - Tekniske tegninger

Prosjektnr.: 22835001
Ajour pr. **28. juni 2021**
Rev. **--**

Medfølger forsendelse	Tegn. nr.	Tegningstittel	Tegningsdato	Tegning - Revisjon/Dato										
		A: FORSIDE OG TEGNINGSLISTE												
X	A001	Forside	28.05.2021	**28.06.2021**										
X	A002	Tegningsliste	28.05.2021	**28.06.2021**										
		B: OVERSIKT PLAN OG PROFIL												
X	B001	Oversiktstegning	**28.05.2021**											
		C: PRIMÆRVEG - PLAN OG PROFIL												
X	C001	Plan- og profiltegning Fv. 119 Larkollveien (20 000), profil 0 - 300	28.05.2021	**28.06.2021**										
X	C002	Plan- og profiltegning Fv. 119 Larkollveien (20 000), profil 300 - 640	28.05.2021	**28.06.2021**										
		D: SEKUNDÆRVEG - PLAN OG PROFIL												
X	D001	Plan- og profiltegning GS-veg bak steingjerde (70 150), profil 0 - 114	**28.05.2021**											
		F: NORMALPROFILER OG OVERBYGNING												
X	F030	Normalprofiler og overbygningsdetaljer	**28.05.2021**											
		G: DRENERING OG VANNBEHANDLING												
X	GH001	Drenering og overvannshåndtering, pr. 0-510	**28.05.2021**											
X	GH002	Drenering og overvannshåndtering, pr. 350-640	**28.05.2021**											
		IN: KABLER, LINJER SAMT UTVENDIG BELYSNING												
X	IN001	Kabel- og belysningsplan - Fv. 119 Larkollveien, profil 0 - 190	**28.05.2021**											
X	IN002	Kabel- og belysningsplan - Fv. 119 Larkollveien, profil 190 - 390	**28.05.2021**											
X	IN003	Kabel- og belysningsplan - Fv. 119 Larkollveien, profil 370 - 540	**28.05.2021**											
X	IN004	Kabel- og belysningsplan - Fv. 119 Larkollveien, profil 480 - ende	**28.05.2021**											
		K: KONSTRUKSJONER												
X	K001	Støttemur - Form, oppriss og snitt	**28.05.2021**											
		O: FORMGIVING OG VEGETASJON												
X	O001	Landskapsplan - Fv. 119 Larkollveien, profil 0 - 300	**28.05.2021**											
X	O002	Landskapsplan - Fv. 119 Larkollveien, profil 300 - 640	**28.05.2021**											
X	O003	Landskapsplan - Fv. 119 Larkollveien, profil 110 - 280 ("Tranga")	**28.05.2021**											
		T: VISUELL PRESENTASJON												
X	T001	Visuell presentasjon - Oversiktstegning	**28.05.2021**											
X	T101	Visuell presentasjon - Perspektivtegning 1	**28.05.2021**											
X	T102	Visuell presentasjon - Snitt 2	**28.05.2021**											
X	T103	Visuell presentasjon - Perspektivtegning 3	**28.05.2021**											
X	T104	Visuell presentasjon - Perspektivtegning 4	**28.05.2021**											
X	T105	Visuell presentasjon - Perspektivtegning 5	**28.05.2021**											
X	T106	Visuell presentasjon - Perspektivtegning 6	**28.05.2021**											
X	T107	Visuell presentasjon - Perspektivtegning 7	**28.05.2021**											
X	T108	Visuell presentasjon - Perspektivtegning 8	**28.05.2021**											
		U: TVERRPROFILER	**28.05.2021**											
X	U001	Tverrprofiltegning 1 - Fv. 119 Larkollveien, pr. 0-60	**28.05.2021**											
X	U002	Tverrprofiltegning 1 - Fv. 119 Larkollveien, pr. 70-140	**28.05.2021**											
X	U003	Tverrprofiltegning 1 - Fv. 119 Larkollveien, pr. 150-210	**28.05.2021**											
X	U004	Tverrprofiltegning 1 - Fv. 119 Larkollveien, pr. 220-290	**28.05.2021**											
X	U005	Tverrprofiltegning 1 - Fv. 119 Larkollveien, pr. 300-360	**28.05.2021**											
X	U006	Tverrprofiltegning 1 - Fv. 119 Larkollveien, pr. 370-430	**28.05.2021**											
X	U007	Tverrprofiltegning 1 - Fv. 119 Larkollveien, pr. 440-500	**28.05.2021**											
X	U008	Tverrprofiltegning 1 - Fv. 119 Larkollveien, pr. 510-570	**28.05.2021**											
X	U009	Tverrprofiltegning 1 - Fv. 119 Larkollveien, pr. 580-640	**28.05.2021**											

VIKEN FYLKESKOMMUNE

Tegningsliste

Prosjekt: Fv. 119 HP 03, Billmannsbakken - Støtvig hotell
Reguleringsplan - Tekniske tegninger

Prosjektnr.: 22835001
Ajour pr. **28. juni 2021**
Rev. **--**

Medfølger forsendelse	Tegn. nr.	Tegningstittel	Tegningsdato	Tegning - Revisjon/Dato										
		W: Grunnerverv												
X	W001	Grunnervervstegning, Oversiktstegning - Takstnr 1-32	**28.05.2021**											
X	W002	Grunnervervstegning, Oversikt arealer grunnerverv - Takstnr 1-32	**28.05.2021**											

H.O.H. 20 000 – Fv. 119 Larkollveien

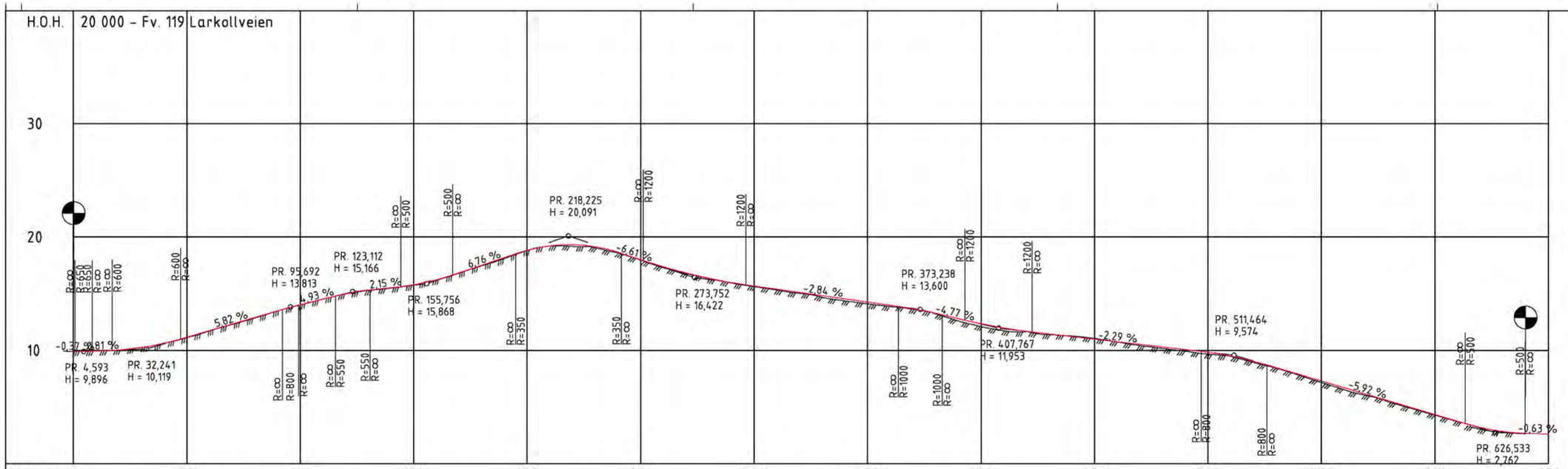

PROFIL NR.	0	50	100	150	200	250	300	350	400	450	500	550	600	650

HOR.KURV.: R=∞ | R=-160 | R=∞ | R=1030 | R=-600 | R=80 | R=∞ | R=-800 | R=117 | R=-94 | R=∞

BREDDEUTV.

TVERRFALL
H.kj.b.k.: 3,0% 3,0% 3,0% 3,0% 3,0% 3,0% 3,0% 3,0% 3,0% 3,0% 3,0% 3,0% 3,0% 3,0% 3,0%
V.kj.b.k.:

| PROFIL H. | 9,94 | 9,94 | 10,03 | 10,24 | 10,63 | 11,15 | 11,73 | 12,32 | 12,90 | 13,48 | 14,03 | 14,52 | 14,99 | 15,31 | 15,53 | 15,78 | 16,21 | 16,83 | 17,51 | 18,18 | 18,82 | 19,21 | 19,31 | 19,12 | 18,65 | 17,99 | 17,36 | 16,82 | 16,36 | 15,98 | 15,68 | 15,39 | 15,11 | 14,83 | 14,54 | 14,26 | 13,98 | 13,67 | 13,27 | 12,80 | 12,34 | 11,97 | 11,68 | 11,44 | 11,21 | 10,98 | 10,75 | 10,53 | 10,30 | 10,07 | 9,83 | 9,50 | 9,05 | 8,48 | 7,88 | 7,29 | 6,70 | 6,11 | 5,52 | 4,92 | 4,33 | 3,74 | 3,19 | 2,83 | 2,68 | 2,61 |
|---|---|---|---|---|---|---|---|---|---|---|---|---|---|---

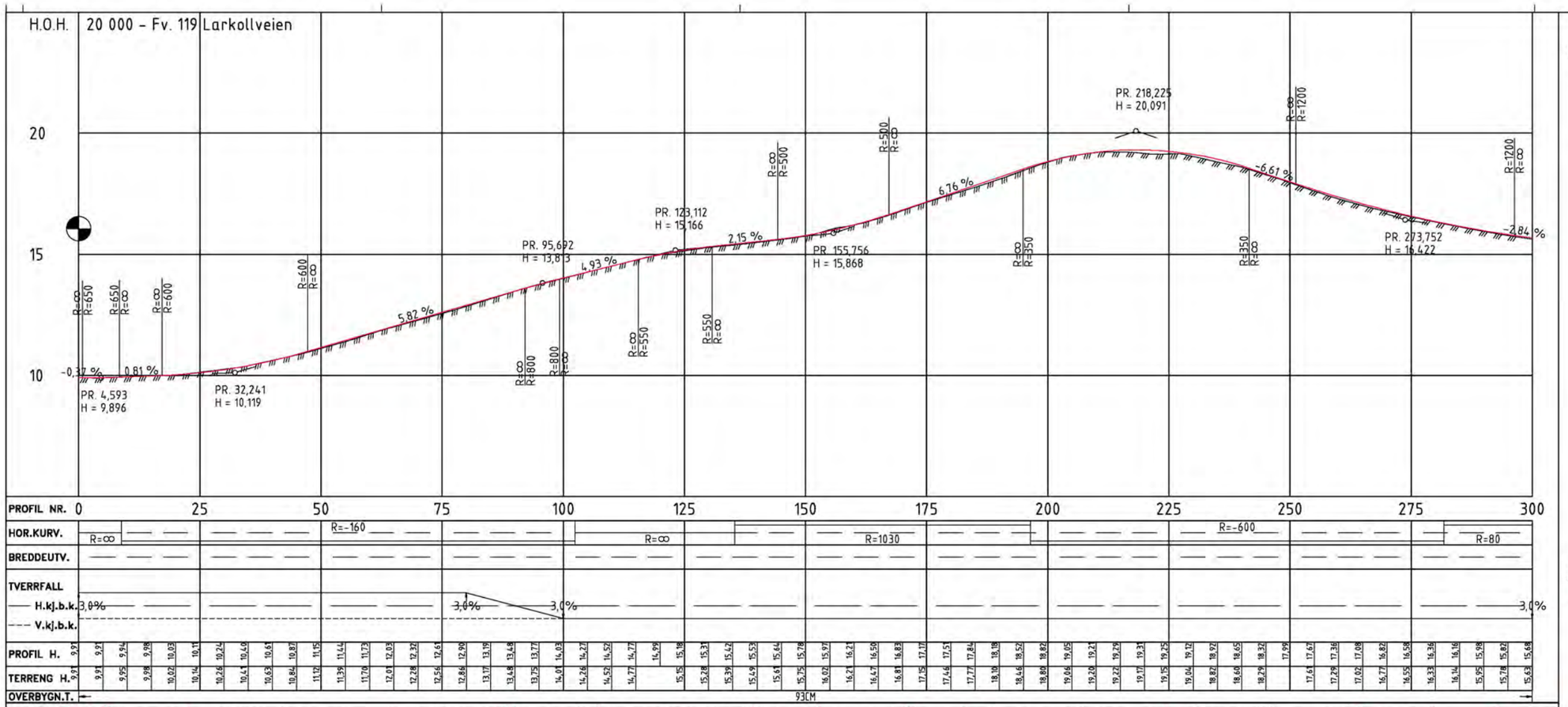

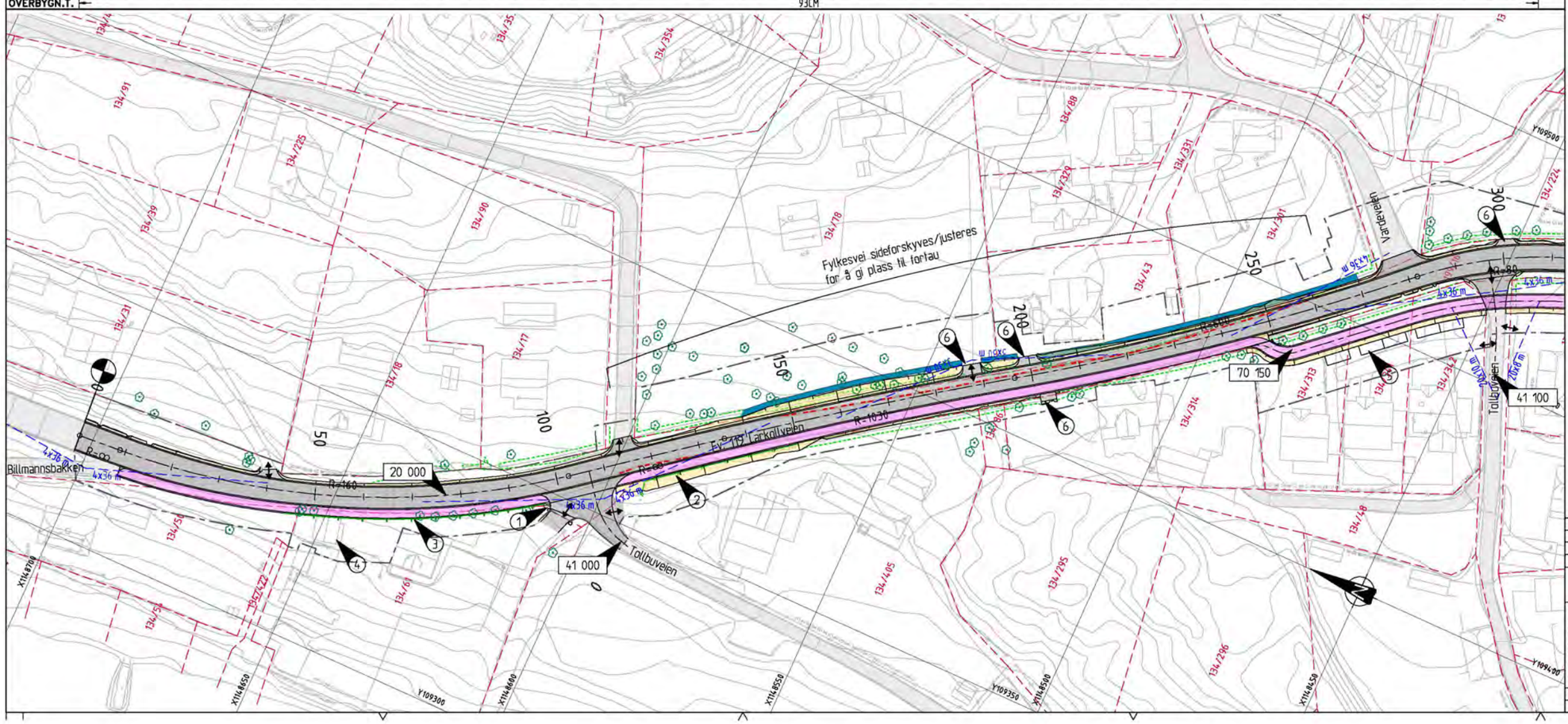

MERKNADER:

1. Eksisterende trapp og portstolper bevares
2. Nytt gjerde erstatter det gamle
3. Støttemur med rekkverk, se K-tegning
4. Anneks må rives
5. Gruset plass som kan benyttes til parkering
6. Privat port/adkomst

TEGNFORKLARING:

- Eiendomsgrense
- Innmålt tre
- Eksist. veiareal
- Innmålt eksisterende steingjerde
- Flyttet/reetablert steingjerde
- Anleggsgrense
- Frisikt
- Nytt gjerde
- Ny støttemur
- Eksisterende vegkant ved flytting/forskyvning av veg
- Avkjørsel
- 00000 Henvisning vegmodell
- Anleggsparsell
- Veiareal og tilpasninger
- G/S-vei, fortau
- Rabatt/annet veiareal
- Grøft, skjæring og fylling

HENVISNINGER:

Se Swecos tegn. nr: 22835001-

Plan- og profiltegning - Fv. 119 Larkollveien, pr. 300 - 640 C002

Normalprofiler og overbygningsdetaljer F030

Revisjon	Revisjonen gjelder:	Utarb.	Kontr.	Godkjent	Rev. dato
-					
-					

VIKEN FYLKESKOMMUNE

Fv. 119 HP 03, Billmannsbakken - Støtvig hotell

Fortau og GS-veg

Plan- og profiltegning

Fv. 119 Larkollveien (20 000)

Profil 0 - 300

Reguleringsplan

Tegningsdato	28.06.2021
Bestiller	Viken fylkeskommune
Produsert av	SWECO Norge AS
Prosjektnummer	30119
Prosjektfasenummer	30119r
Arkivreferanse	2020/91504
Målestokk A1-format	1:500/1:100
Koordinatsystem	EUREF89NTM/NN2000
Tegningsnummer i revisjonsbokstav	C001

Utarbeidet av	Kontrollert av	Godkjent av	Konsulentarkiv
NOPMOR	NOHUST	NOINGS	22835001

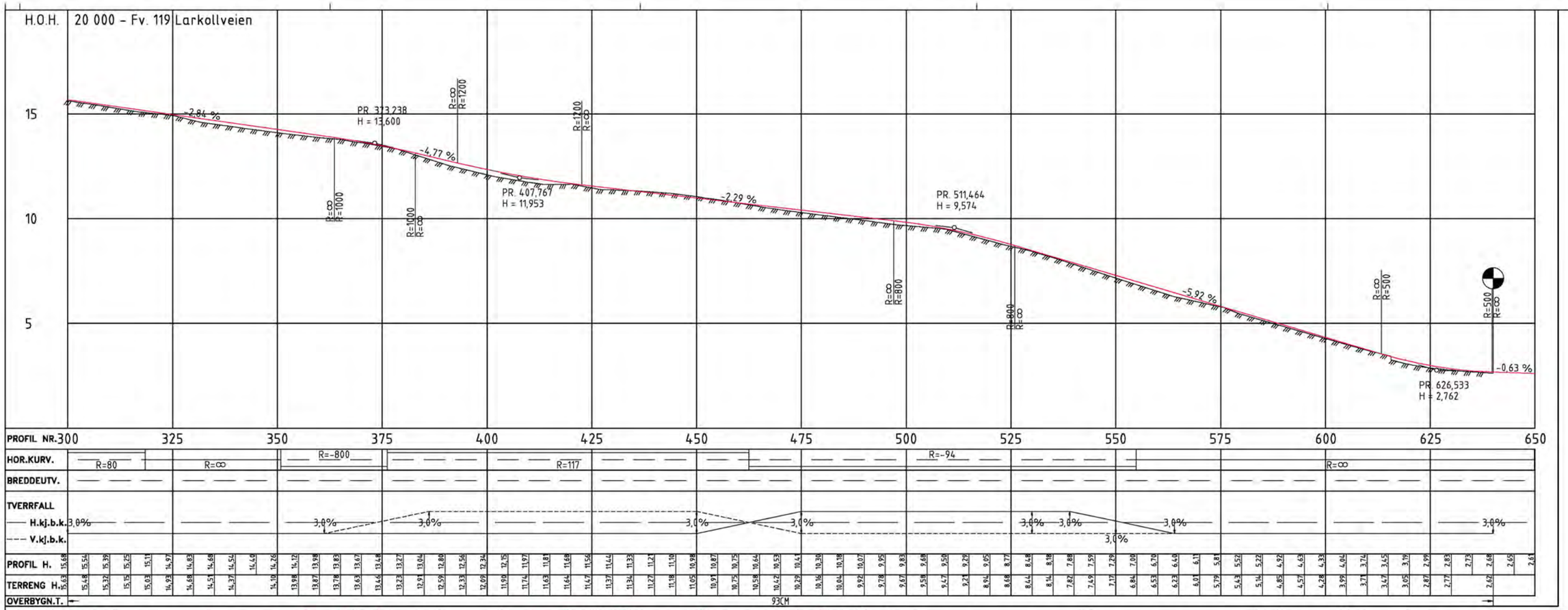

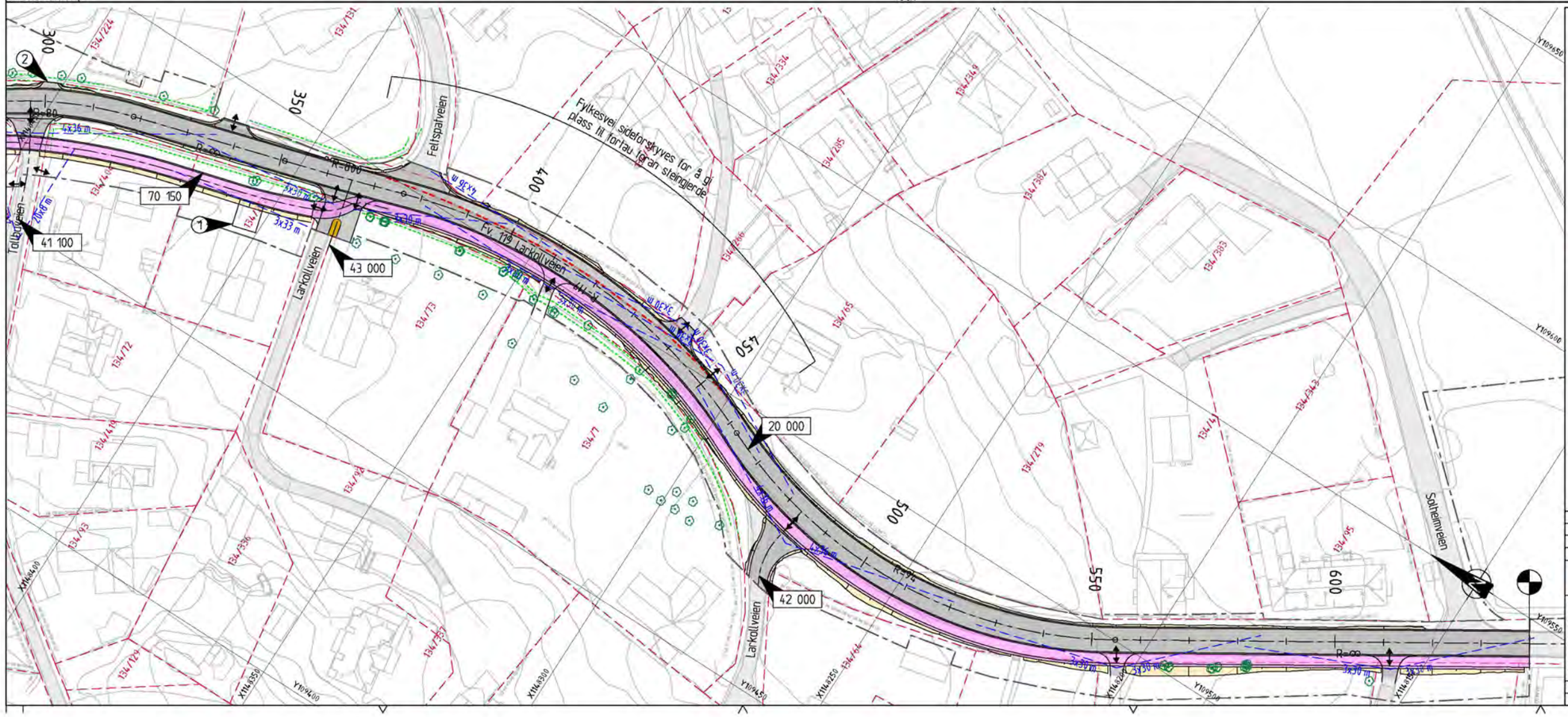

MERKNADER:

1. Gruset plass som kan benyttes til parkering
2. Privat port/adkomst

TEGNFORKLARING:

- Eiendomsgrense
- Innmålt tre
- Eksist. veiareal
- Innmålt eksisterende steingjerde
- Anleggsgrense
- Frisikt
- Eksisterende vegkant ved flytting/forskyvning av veg
- Avkjørsel
- 00000 Henvisning vegmodell
- Anleggsparsell
- Veiareal og tilpasninger
- G/S-vei, fortau
- Rabatt/annet veiareal
- Grøft, skjæring og fylling

HENVISNINGER:

Se Swecos tegn. nr: 22835001-

Plan- og profiltegning - Fv. 119 Larkollveien, pr. 0 - 300 C001
Normalprofiler og overbygningsdetaljer F030

Revisjon	Revisjonsmerkelder	Utarb	Kontr	Godkjent	Rev. dato
	-				
	-				

VIKEN FYLKESKOMMUNE

Fv. 119 HP 03, Billmannsbakken - Støtvig hotell
Fortau og GS-veg
Plan- og profiltegning
Fv. 119 Larkollveien (20 000)
Profil 300 - 640
Reguleringsplan

Tegningsdato	28.06.2021
Bestiller	Viken fylkeskommune
Produsert av	SWECO Norge AS
Prosjektnummer	30119
Prosjektfasenummer	30119r
Arkivreference	2020/91504
Målestokk A1-format	1:500/1:100
Koordinatsystem	EUREF89NTM/NN2000
Tegningsnummer i revisjonsbokstav	C002

Utarbeidet av	Kontrollert av	Godkjent av	Konsulentarkiv
NOPHOR	NOHUST	NOINGS	22835001

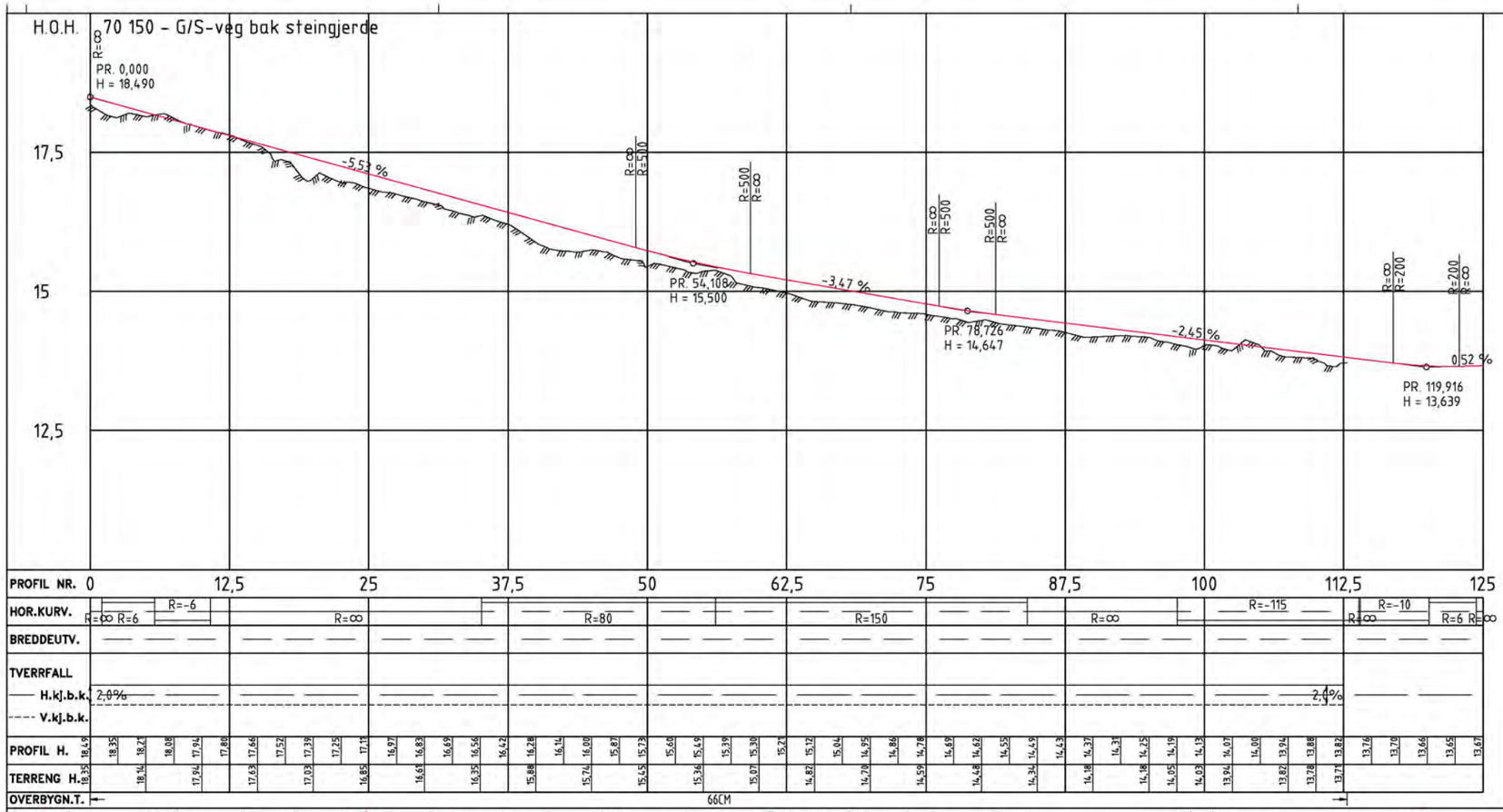

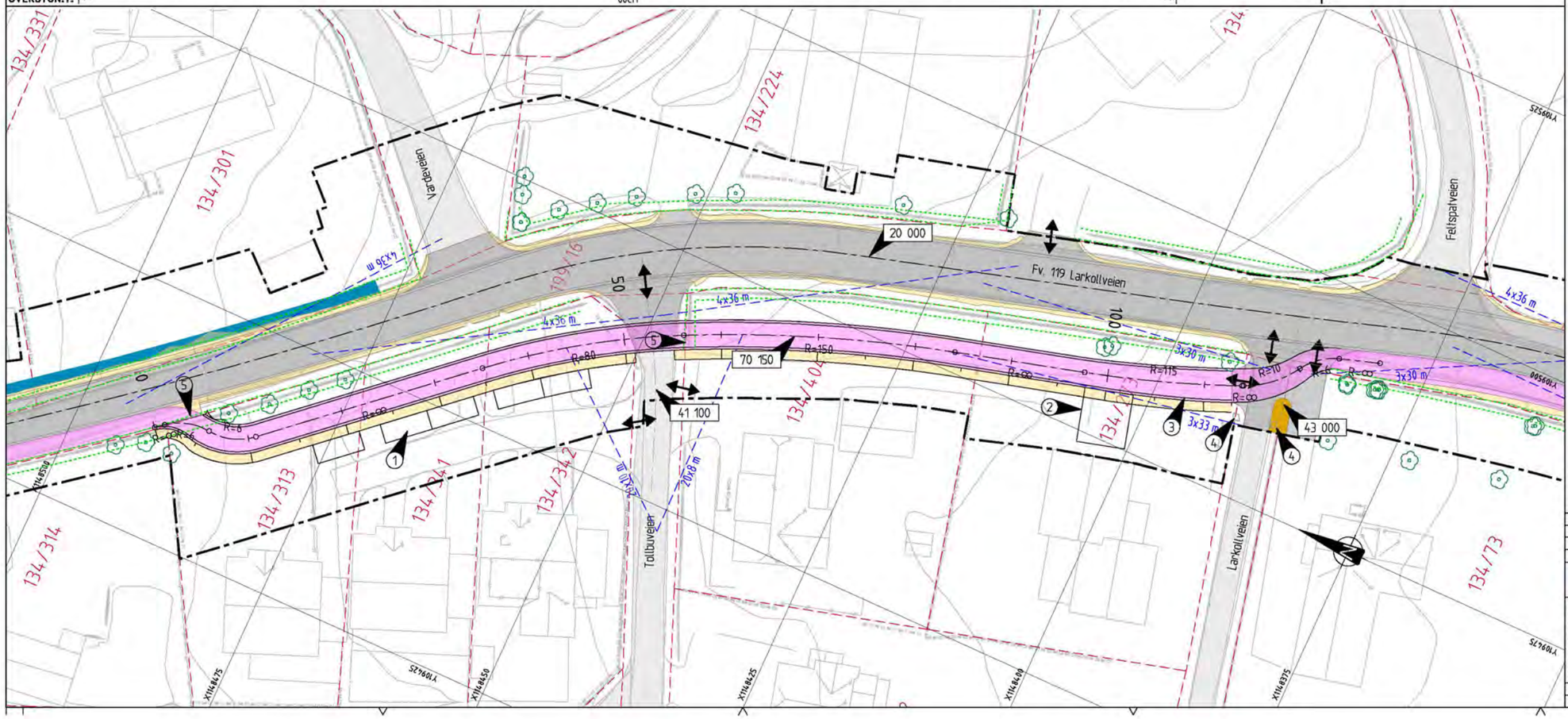

MERKNADER:

1. Gruset plass som kan benyttes til parkering
2. Gruset plass som parkering for Tollbuveien 35
3. Kombinert G/S-veg og adkomstveg frem til parkering
4. Eksisterende portstolper bevares
5. Deler av steingjerde må fjernes pga. ny G/S-veg

TEGNFORKLARING:

- Eiendomsgrense
- Eksist. veiareal
- Innmålt tre
- Innmålt tre – egnet for bevaring
- Innmålt tre – godt egnet for bevaring
- Innmålt eksisterende steingjerde
- Flyttet/reetablert steingjerde
- Anleggsgrense
- Frisikt
- Avkjørsel
- 00000 Henvisning vegmodell
- Veiareal og tilpasninger
- G/S-vei, fortau
- Rabatt/annet veiareal
- Grøft, skjæring og fylling

HENVISNINGER:

Se Swecos tegn. nr: 22835001-

Plan- og profiltegning – Fv. 119 Larkollveien, pr. 0 – 300	C001
Plan- og profiltegning – Fv. 119 Larkollveien, pr. 300 – 640	C002
Normalprofiler og overbygningsdetaljer	F030

Revisjon	Revisjoner gjelder	Utarb	Kontr	Godkjent	Rev. dato
	-				
	-				

VIKEN FYLKESKOMMUNE

Fv. 119 HP 03, Billmannsbakken – Støtvig hotell
Fortau og GS-veg
Plan- og profiltegning
Ny G/S-veg bak steingjerde (70 150)
Profil 0 – 114
Reguleringsplan

Tegningsdato	28.05.2021
Bestiller	Viken fylkeskommune
Produsert av	SWECO Norge AS
Prosjektnummer	30119r
Prosjektfasenummer	30119r
Arkivreference	2020/91504
Målestokk A1-format	1:250/1:50
Koordinatsystem	EUREF89NTM/NN2000
Tegningsnummer i revisjonsbokstav	D001

Utarbeidet av	Kontrollert av	Godkjent av	Konsulentarkiv
NOPMOR	NOHUST	NOINGS	22835001

Normalprofil Fv. 119 Larkollveien med 1.75 meter fortau og støttemur

Profil vist: 68 (Fortausbredde gjelder fra pr. 0 - 245)
M=1:50

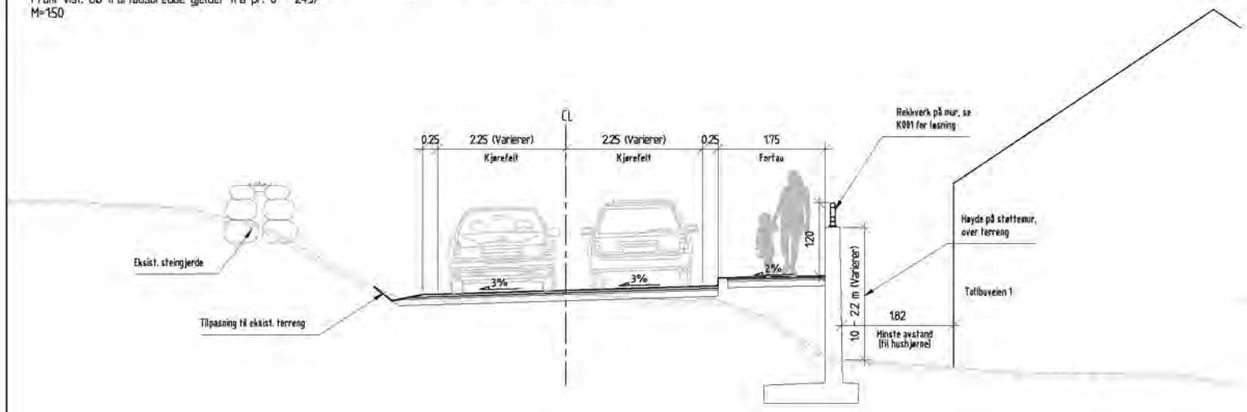

Normalprofil Fv. 119 Larkollveien med G/S-veg bak steingjerde

Profil vist: 330 (G/S-vei gjelder fra pr. 245 - 370)
M=1:50

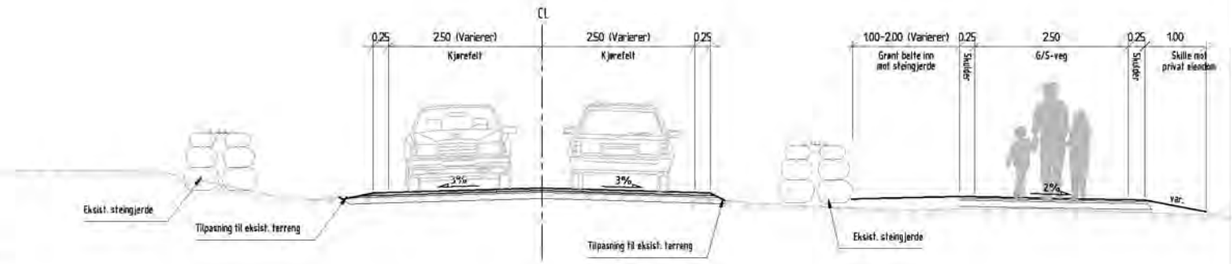

Normalprofil Fv. 119 Larkollveien med 2.10 meter fortau

Profil vist: 580 (Fortausbredde gjelder fra pr. 370 - 640)
M=1:50

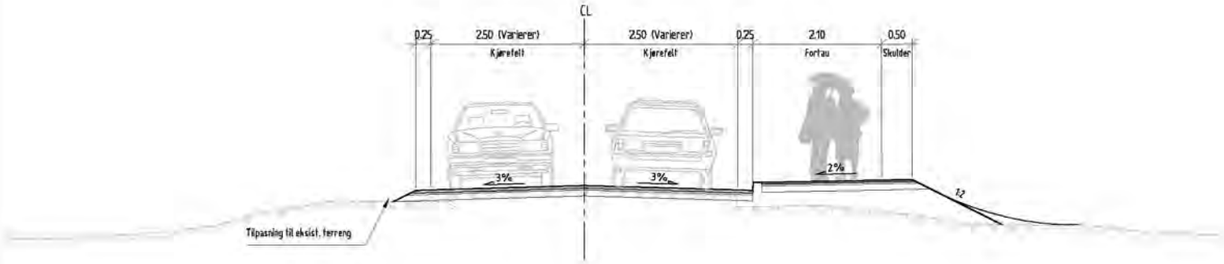

OVERBYGNINGSDETALJ. FV. 119 LARKOLLVEIEN

PÅ JORDMASSER, ANTATT T4, Cu 37,5 - 50 kPa
M=1:10

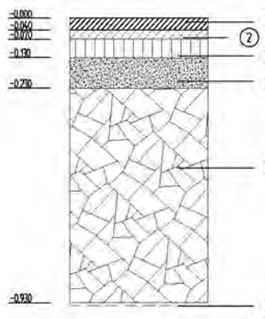

1. SLITELAG, Agb, t=40 mm.
2. BINDELAG, Agb, t=30 mm.
3. BÆRELAG, Ag, t=60 mm.
4. BÆRELAG, Ak, t=100 mm. LEGGES I TO LAG.
5. FORSTERKNINGSLAG, MASKINKULT, t=700 mm.
6. FILTERLAG, EVT. FIBERDUK KL. IV.

OVERBYGNINGSDETALJ. GS-VEG, FORTAU,

PÅ JORDMASSER, ANTATT T4, Cu 37,5 - 50 kPa
M=1:10

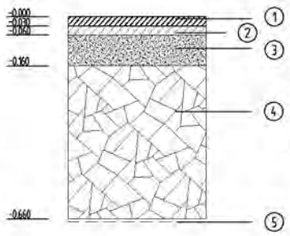

1. SLITELAG, Agb, t=30 mm.
2. BINDELAG, Agb, t=30 mm.
3. BÆRELAG, Ak, t=100 mm. LEGGES I TO LAG.
4. FORSTERKNINGSLAG, MASKINKULT, t=500 mm.
5. FILTERLAG, EVT. FIBERDUK KL. II.

OVERBYGNINGSDETALJ, GRUSEDE AREALER

PÅ JORDMASSER, ANTATT T4, Cu 37,5-50 kPa
M=1:10

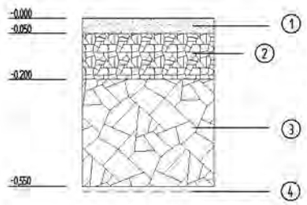

1. SLITELAG, CuΣ10, Grus, t=50 mm
2. BÆRELAG, Fk 2/63, t=150 mm
3. FORSTERKNINGSLAG, MASKINKULT 20-120 mm, T=350 mm
4. FILTERLAG, EVT. FIBERDUK KL. II.

Revisjon	Revisjonsgjelder	Utført	Kontr.	Godkjent	Rev. dato
	–				
	–				

VIKEN FYLKESKOMMUNE

Tegningsdato:	28.05.2021
Beskriver	Viken fylkeskommune
Prosjekterer av	SWECO Norge AS
Prosjektnummer	30119
Prosjektfasenummer	30119r
Arkivreferanse	2020/91504
Målestokk A1-format	SOM VIST
Koordinatsystem	EUREF89NTM/NN2000
Tegningsnummer i reguleringsbestemm.	F030

Fv. 119 HP 03, Billmannsbakken - Stetvig hotell
Fortau og GS-veg
Normalprofiler og overbygningsdetaljer

Reguleringsplan

Utforsvider av	Kontrollert av	Godkjent av	Konkurransenr.
NOPMOR	NOHUST	NOINGS	22835001

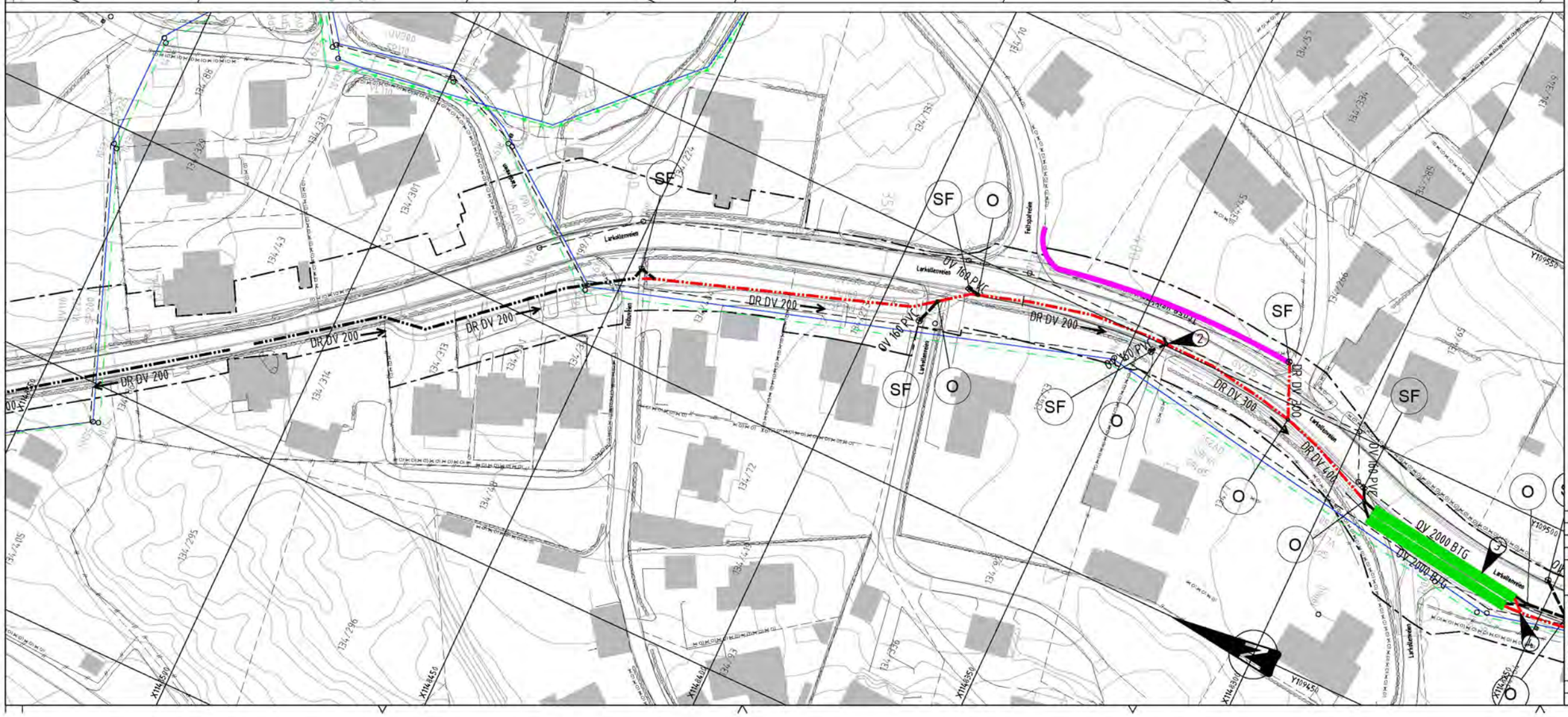

MERKNADER:

1. Eksist. OV160 erstattes med ny OV DV 800
2. Eksist. OV225 kobles inn på ny ledning via kum. Eksist. ledning dødlegges mellom denne kummen og fordrøyningsmagasin
3. Forslag til fordrøyningsmagasin, 2x35m Φ2000mm BTG
4. Fordrøyningsmagasin kobles til drensledning for infiltrasjon til grunnen

TEGNFORKLARING:

	Prosjektert	Eksisterende
VANNLEDNING		VL
SPILLVANNSLEDNING		SP
OVERVANN	OV	OV
DRENERING+OVERVANN	DR	
INFILTRASJON+OVERVANN	DR	
DRENERING	DR	
AVSKJÆRENDE GRØFT		
FORDRØYNINGSMAGASIN	OV 2000 BTG	
PUMPELEDNING		SPP
LEDNING SOM UTGÅR		
KUM		
KUMNUMMER	O	1111
SANDFANG/SLUK I VEI		
SANDFANG/SLUK I GRØFT		
SANDFANG-/SLUKNUMMER	SF	
INNTAKSKUM	IK	

HENVISNINGER:

Se Swecos tegn. nr: 22835001-

Plan- og profiltegning - Fv. 119 Larkollveien, pr. 0 - 300	C001
Plan- og profiltegning - Fv. 119 Larkollveien, pr. 300 - 640	C002
Normalprofiler og overbygningsdetaljer	F030
Drenering og overvannshåndtering	GH002

Revisjon	Revisjonen gjelder	Utført	Kontr.	Godkjent	Rev. dato
	-				

VIKEN FYLKESKOMMUNE

Fv. 119 HP 03, Blåmannsbakken - Støtvig hotell
Fortau og GS-veg
Plantegning
Drenering og overvannshåndtering
Profil 0-170, 170-510
Reguleringsplan

Tegningsdato	28.05.2021
Bestiller	Viken fylkeskommune
Produsert av	SWECO Norge AS
Prosjektnummer	30119
Prosjektfaksenummer	30119r
Arkivreferanse	2020/91504
Målestokk A1-format	1:500
Koordinatsystem	EUREF89NTM/NN2000
Tegningsnummer i revisjonsblokkav.	GH001

Utarbeidet av	Kontrollert av	Godkjent av	Kontrollerikke
NOFLER	JEP	NOKAAR	22835001

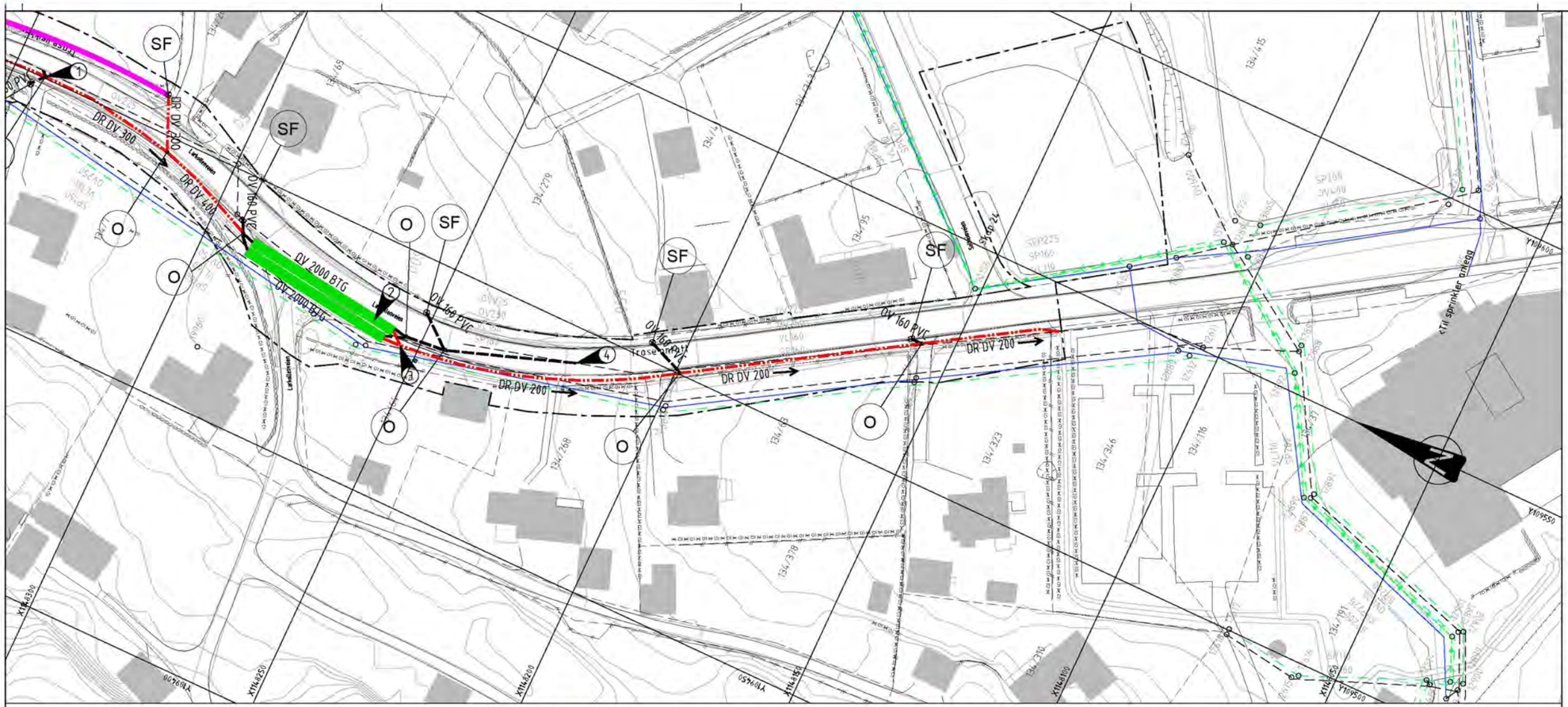

MERKNADER:

1. Eksist. OV225 kobles inn på ny ledning via kum. Eksist. ledning dødlegges mellom denne kummen og fordrøyningsmagasin.
2. Forslag til fordrøyningsmagasin, 2x35m Ø2000mm BTG
3. Fordrøyningsmagasin kobles til drensledning for infiltrasjon til grunnen
4. Fordrøyningsmagasin kobles til eksisterende OV225 med kontrollert påslipp, som overløp

TEGNFORKLARING:

	Prosjektert	Eksisterende
VANNLEDNING		VL
SPILLVANNSLEDNING		SP
OVERVANN	DV	DV
DRENERING+OVERVANN	DR	
INFILTRASJON+OVERVANN	DR	
DRENERING	DR	
AVSKJÆRENDE GRØFT		
FORDRØYNINGSMAGASIN	OV 2000 BTG	
PUMPELEDNING		SPP
LEDNING SOM UTGÅR		
KUM		
KUMNUMMER	O	1111
SANDFANG/SLUK I VEI		
SANDFANG/SLUK I GRØFT		
SANDFANG-/SLUKNUMMER	SF	
INNTAKSKUM	IK	

HENVISNINGER:

Se Swecos tegn. nr: 22835001-

Plan- og profiltegning - Fv. 119 Larkollveien, pr. 0 - 300	C001
Plan- og profiltegning - Fv. 119 Larkollveien, pr. 300 - 640	C002
Normalprofiler og overbygningsdetaljer	F030
Drenering og overvannshåndtering	GH001

Revisjon	Revisjonen gjelder	Utført	Kontr.	Godkjent	Rev. dato
	-				

VIKEN FYLKESKOMMUNE

Fv. 119 HP 03, Biltmannsbakken - Støtvig hotell

Fortau og GS-veg

Plantegning

Drenering og overvannshåndtering

Profil 350-640, 0-640

Reguleringsplan

Tegningsdato	28.05.2021
Bestiller	Viken fylkeskommune
Prosjektert av	SWECO Norge AS
Prosjektnummer	30119
Prosjektfaksenummer	30119r
Arkivreferanse	2020/91504
Målestokk A1-format	1:500 / 1:1000
Koordinatsystem	EUREF89NTM/NN2000
Tegningsnummer i revisjonsblokksekv.	GH002

Utarbeidet av	Kontrollert av	Godkjent av	Kontrollenterkis
NOFLER	JEP	NOKAAR	22835001

	Eksisterende	Prosjektert	Fjernes
Trekkerør Viken Fylkeskommune			
Grøft for stikkledning			
Støpt kanal Viken Fylkeskommune			
Støpt kanal stikkledning strøm/fiber			
Høyspent jord Elvia			
Lavspent jord Elvia			
Lavspent luft Elvia			
Tele jord Telenor			
Tele luft Telenor			
Tele jord Telenor kabel-TV			
Tele luft Telenor kabel-TV			
Fordeling			
Nettstasjon			
Stolpe			
Veglys			
Trekkekum			
Eiendomsgrenser			
Anleggsgrense			

Merknader:

- Plassering av tennskap er foreslått.
- Det henvises til Viken Fylkeskommune Håndbok V124.
- Antall kabler og trekkerør for kabeletater er antatt mengde, nøyaktig behov for antall kabler og trekkerør i grøft må avklares med kabeletater.
- Omlegginger av eksisterende kabler og utstyr skal koordineres og avklares med eier.
- OBS! Graving på eller ved høyspentkabler må varsles netteier før arbeidet kan starte.

1 Tele/fiber-kabel kommer i konflikt med tiltaket (Telenor)
2 Stolpe med tilhørende luftstrek (og armatur) kommer i konflikt med tiltaket
3 Høyspentkabel kommer i konflikt med tiltaket (Elvia)
5 Høyspentkabel, lavspentlinje og tele/fiber-kabel kommer i konflikt med tiltaket (Elvia, Telenor)
6 Lavspentlinje og tele/fiber-linje krysser tiltaket (Elviaog Telenor)
7 Lavspentlinje krysser tiltaket(Elvia)
8 Lavspentlinje går langs med tiltaket (Elvia)
17 Eksisterende stolpe flyttes til motsatt side av vei. Ved merke 18
18 Ny plassering av stolpe.

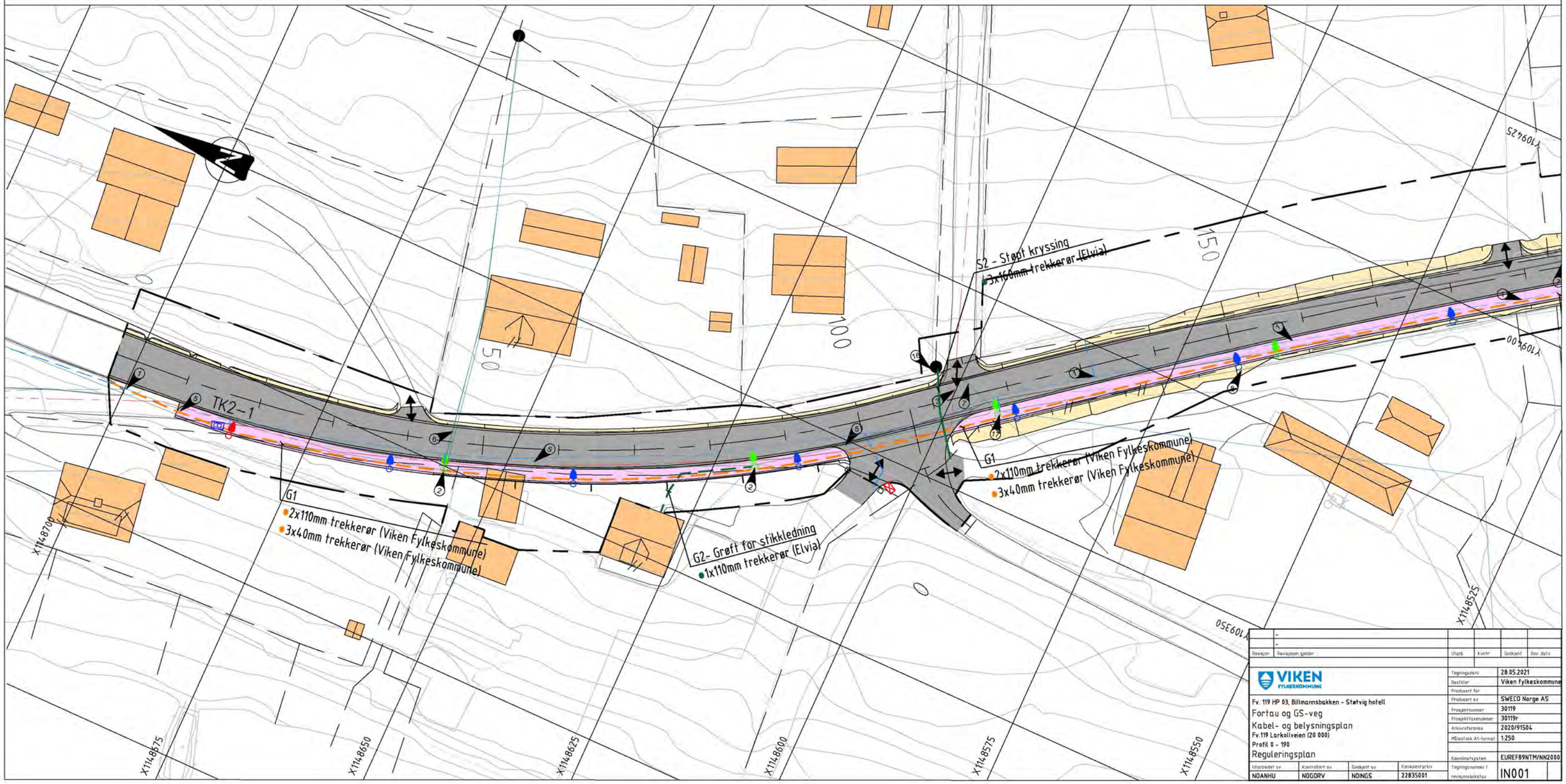

Revisjon	Revisjonen gjelder	Utarb	kontr	Godkjent	Rev. dato
	-				
	-				
	-				

VIKEN FYLKESKOMMUNE

Fv. 119 HP 03, Billmannsbakken - Støtvig hotell
Fortau og GS-veg
Kabel- og belysningsplan
Fv.119 Larkollveien (20 000)
Profil 0 - 190
Reguleringsplan

Tegningsdato	28.05.2021
Bestiltr	Viken fylkeskommune
Produsert for	
Produsert av	SWECO Norge AS
Prosjektnummer	30119
Prosjektfasenummer	30119r
Arkivreference	2020/91504
Målestokk A1-format	1:250
Koordinatsystem	EUREF89NTM/NN2000
Tegningsnummer / revisjonsbokstav	IN001

Utarbeidet av	Kontrollert av	Godkjent av	Konsulentarkiv
NOANHU	NOGORV	NOINGS	22835001

	Eksisterende	Prosjektert	Fjernes
Trekkerør Viken Fylkeskommune			
Grøft for stikkledning			
Støpt kanal Viken Fylkeskommune			
Støpt kanal stikkledning strøm/fiber			
Høyspent jord Elvia			
Lavspent jord Elvia			
Lavspent luft Elvia			
Tele jord Telenor			
Tele luft Telenor			
Tele jord Telenor kabel-TV			
Tele luft Telenor kabel-TV			
Fordeling			
Nettstasjon			
Stolpe			
Veglys			
Trekkekum			
Eiendomsgrenser			
Anleggsgrense			

Merknader:

- Plassering av tennskap er foreslått.
- Det henvises til Viken Fylkeskommune Håndbok V124.
- Antall kabler og trekkerør for kabeletater er antatt mengde, nøyaktig behov for antall kabler og trekkerør i grøft må avklares med kabeletater.
- Omleggninger av eksisterende kabler og utstyr skal koordineres og avklares med eier.
- OBS! Graving på eller ved høyspentkabler må varsles netteier før arbeidet kan starte.

1 Tele/fiber-kabel kommer i konflikt med tiltaket (Telenor)
2 Stolpe med tilhørende luftstrek (og armatur) kommer i konflikt med tiltaket
3 Høyspentkabel kommer i konflikt med tiltaket (Elvia)
4 Lavspentkabel kommer i konflikt med tiltaket (Elvia)
6 Lavspentlinje og tele/fiber-linje krysser tiltaket (Elviaog Telenor)
7 Lavspentlinje krysser tiltaket(Elvia)
9 Tele/kabel-linje krysser tiltaket (Telenor kabel-TV)
10 Lavspentlinje og høyspentkabel krysser tiltaket(Elvia)
11 Tele/fiber-kabel krysser tiltaket (Telenor)
12 Tele/fiber-kabel går langs med tiltaket (Telenor, Telenor kabel-TV)
13 Tele/fiber-kabel går langs med tiltaket(Telenor)
16 Armatur i stolpe demonteres

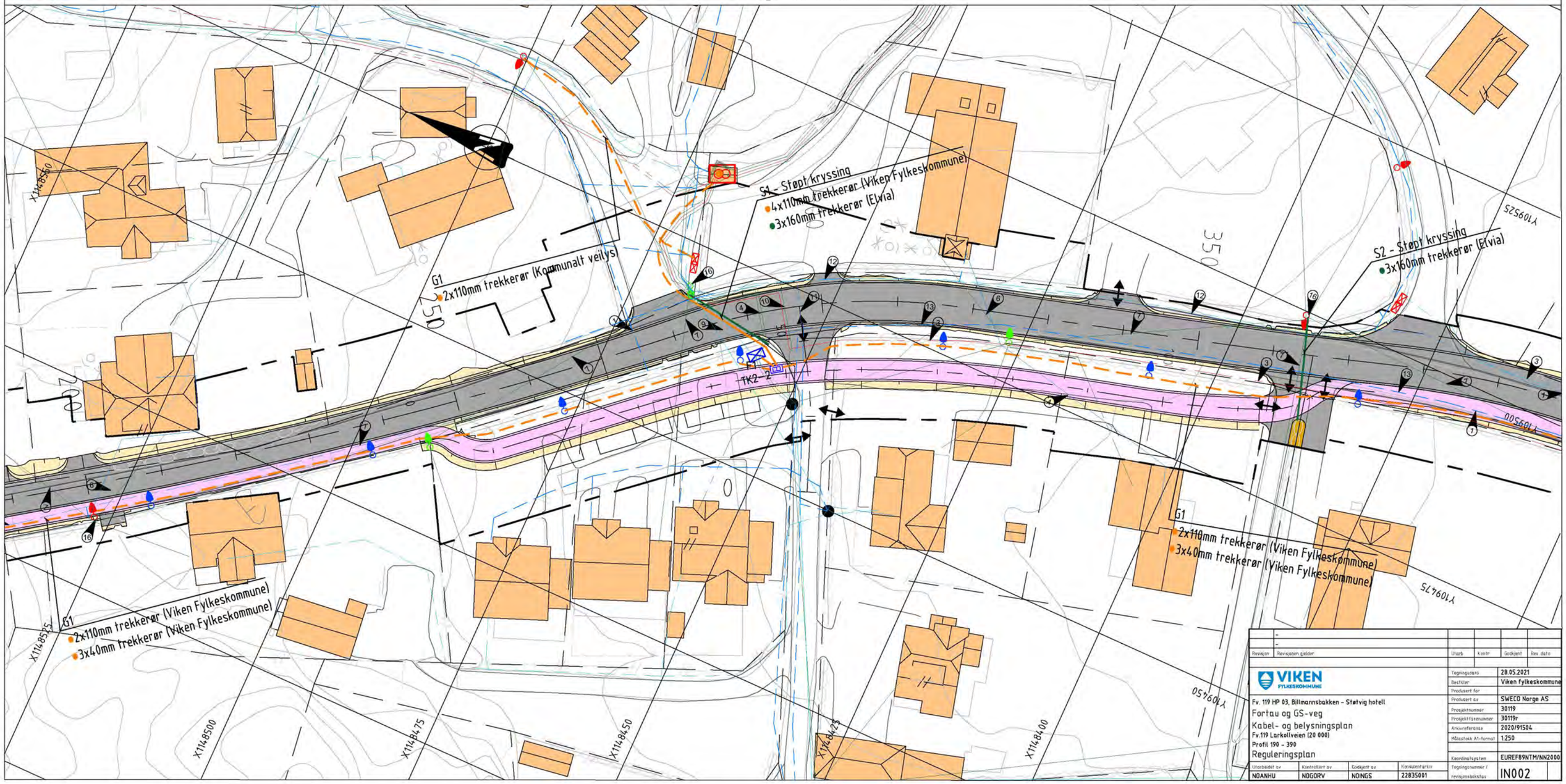

Revisjon	Revisjonen gjelder	Utarb	Kontr	Godkjent	Rev. dato
-					
-					

VIKEN FYLKESKOMMUNE

Fv. 119 HP 03, Billmannsbakken - Støtvig hotell

Fortau og GS-veg

Kabel- og belysningsplan

Fv.119 Larkollveien (20 000)

Profil 190 - 390

Reguleringsplan

Tegningsdato	28.05.2021
Bestiller	Viken fylkeskommune
Produsent for	
Produsert av	SWECO Norge AS
Prosjektnummer	30119
Prosjektfasenummer	30119r
Arkivreference	2020/91504
Målestokk A1-format	1:250
Koordinatsystem	EUREF89NTM/NN2000
Tegningsnummer / revisjonsbokstav	IN002

Utarbeidet av	Kontrollert av	Godkjent av	Konsulentarkiv
NOANHU	NOGORV	NOINGS	22835001

	Eksisterende	Prosjektert	Fjernes
Trekkerør Viken Fylkeskommune			
Grøft for stikkledning			
Støpt kanal Viken Fylkeskommune			
Støpt kanal stikkledning strøm/fiber			
Høyspent jord Elvia			
Lavspent jord Elvia			
Lavspent luft Elvia			
Tele jord Telenor			
Tele luft Telenor			
Tele jord Telenor kabel-TV			
Tele luft Telenor kabel-TV			
Fordeling			
Nettstasjon			
Stolpe			
Veglys			
Trekkekum			
Eiendomsgrenser			
Anleggsgrense			

Merknader:

- Plassering av tennskap er foreslått.
- Det henvises til Statens vegvesens Håndbok V124.
- Antall kabler og trekkerør for kabeletater er antatt mengde, nøyaktig behov for antall kabler og trekkerør i grøft må avklares med kabeletater.
- Omleggingar av eksisterende kabler og utstyr skal koordineres og avklares med eier.
- OBS! Graving på eller ved høyspentkabler må varsles netteier før arbeidet kan starte.

1 Tele/fiber-kabel kommer i konflikt med tiltaket (Telenor)
2 Stolpe med tilhørende luftstrek (og armatur) kommer i konflikt med tiltaket
3 Høyspentkabel kommer i konflikt med tiltaket (Elvia)
4 Lavspentkabel kommer i konflikt med tiltaket (Elvia)
6 Lavspentlinje og tele/fiber-linje krysser tiltaket (Elviaog Telenor)
7 Lavspentlinje krysser tiltaket(Elvia)
12 Tele/fiber-kabel går langs med tiltaket (Telenor, Telenor kabel-TV)
13 Tele/fiber-kabel går langs med tiltaket(Telenor)
14 Tele/fiber-linje krysser tiltaket (Telenor)
16 Armatur i stolpe demonteres
17 Eksisterende stolpe flyttes. Ved merke 18
18 Ny plassering av stolpe (alternativt: grave stikkledning til bolig).

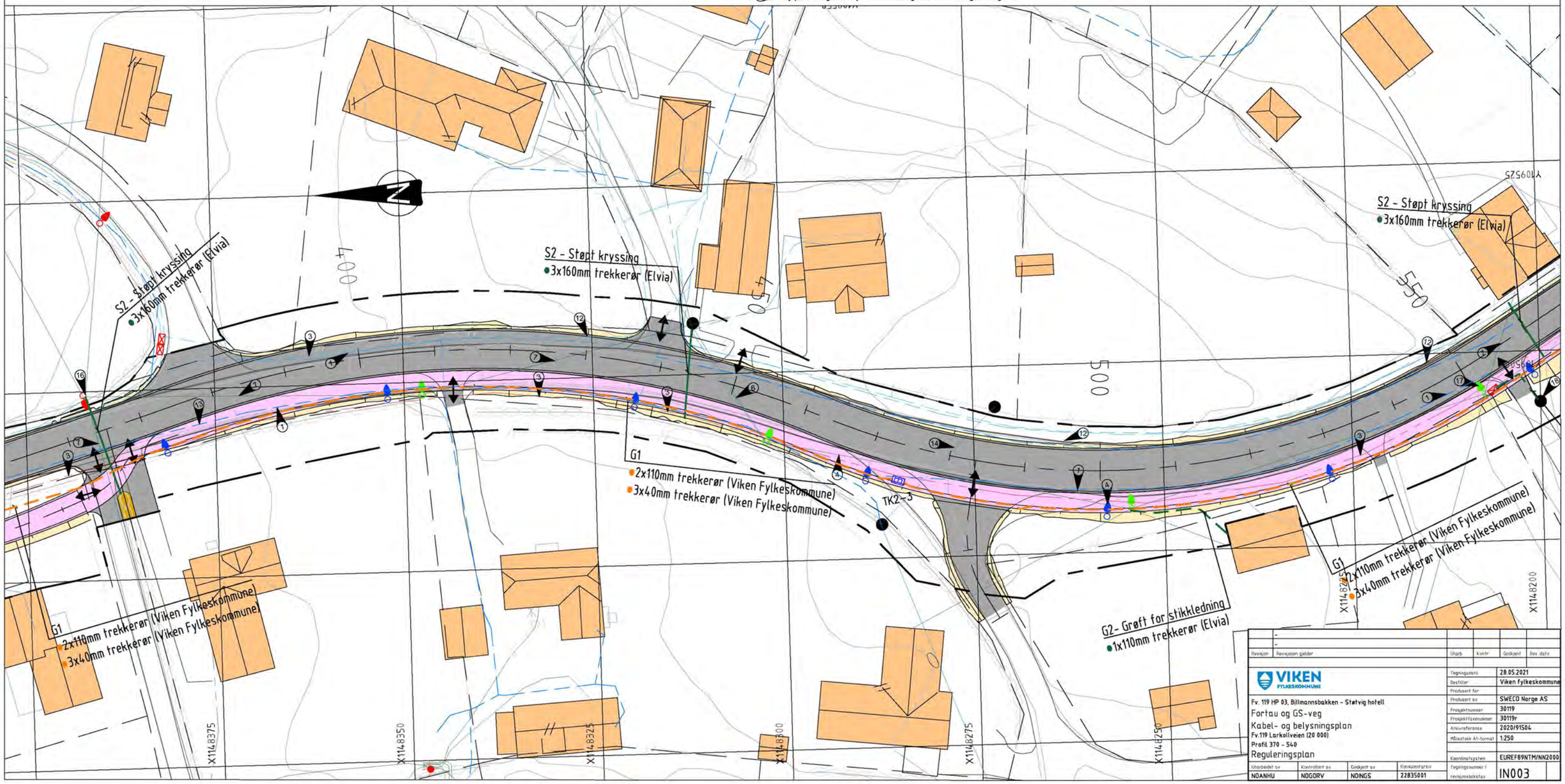

Revisjon	Revisjonen gjelder	Utarb.	Kontr.	Godkjent	Rev. dato
-					
-					

VIKEN FYLKESKOMMUNE

Fv. 119 HP 03, Billmannsbakken - Støvig hotell

Fortau og GS-veg

Kabel- og belysningsplan

Fv.119 Larkollveien (20 000)

Profil 370 - 540

Reguleringsplan

Tegningsdato	28.05.2021
Bestiller	Viken fylkeskommune
Produsert for	
Produsert av	SWECO Norge AS
Prosjektnummer	30119
Prosjektfasenummer	30119r
Arkivreference	2020/91504
Målestokk A1-format	1:250
Koordinatsystem	EUREF89NTM/NN2000
Tegningsnummer i revisjonsbokstav	IN003

Utarbeidet av	Kontrollert av	Godkjent av	Konsulentarkiv
NOANHU	NOGORV	NOINGS	22835001

	Eksisterende	Prosjektert	Fjernes
Trekkerør Viken Fylkeskommune			
Grøft for stikkledning			
Støpt kanal Viken Fylkeskommune			
Støpt kanal stikkledning strøm/fiber			
Høyspent jord Elvia			
Lavspent jord Elvia			
Lavspent luft Elvia			
Tele jord Telenor			
Tele luft Telenor			
Tele jord Telenor kabel-TV			
Tele luft Telenor kabel-TV			
Fordeling			
Nettstasjon			
Stolpe			
Veglys			
Trekkekum			
Eiendomsgrenser			
Anleggsgrense			

Merknader:

- Plassering av tennskap er foreslått.
- Det henvises til Viken Fylkeskommune Håndbok V124.
- Antall kabler og trekkerør for kabeletater er antatt mengde, nøyaktig behov for antall kabler og trekkerør i grøft må avklares med kabeletater.
- Omlegginger av eksisterende kabler og utstyr skal koordineres og avklares med eier.
- OBS! Graving på eller ved høyspentkabler må varsles netteier før arbeidet kan starte.

1. Tele/fiber-kabel kommer i konflikt med tiltaket (Telenor)
2. Stolpe med tilhørende luftstrek (og armatur) kommer i konflikt med tiltaket
3. Høyspentkabel kommer i konflikt med tiltaket (Elvia)
4. Lavspentkabel kommer i konflikt med tiltaket (Elvia)
7. Lavspentlinje krysser tiltaket(Elvia)
8. Lavspentlinje går langs med tiltaket (Elvia)
12. Tele/fiber-kabel går langs med tiltaket (Telenor, Telenor kabel-TV)
15. Høyspentkabel, lavspentkabel og tele/fiber kabel kommer i konflikt med tiltaket(Elvia og Telenor)
16. Armatur i stolpe demonteres
17. Eksisterende stolpe flyttes. Ved merke 18
18. Ny plassering av stolpe (alternativt: grave stikkledning til bolig).

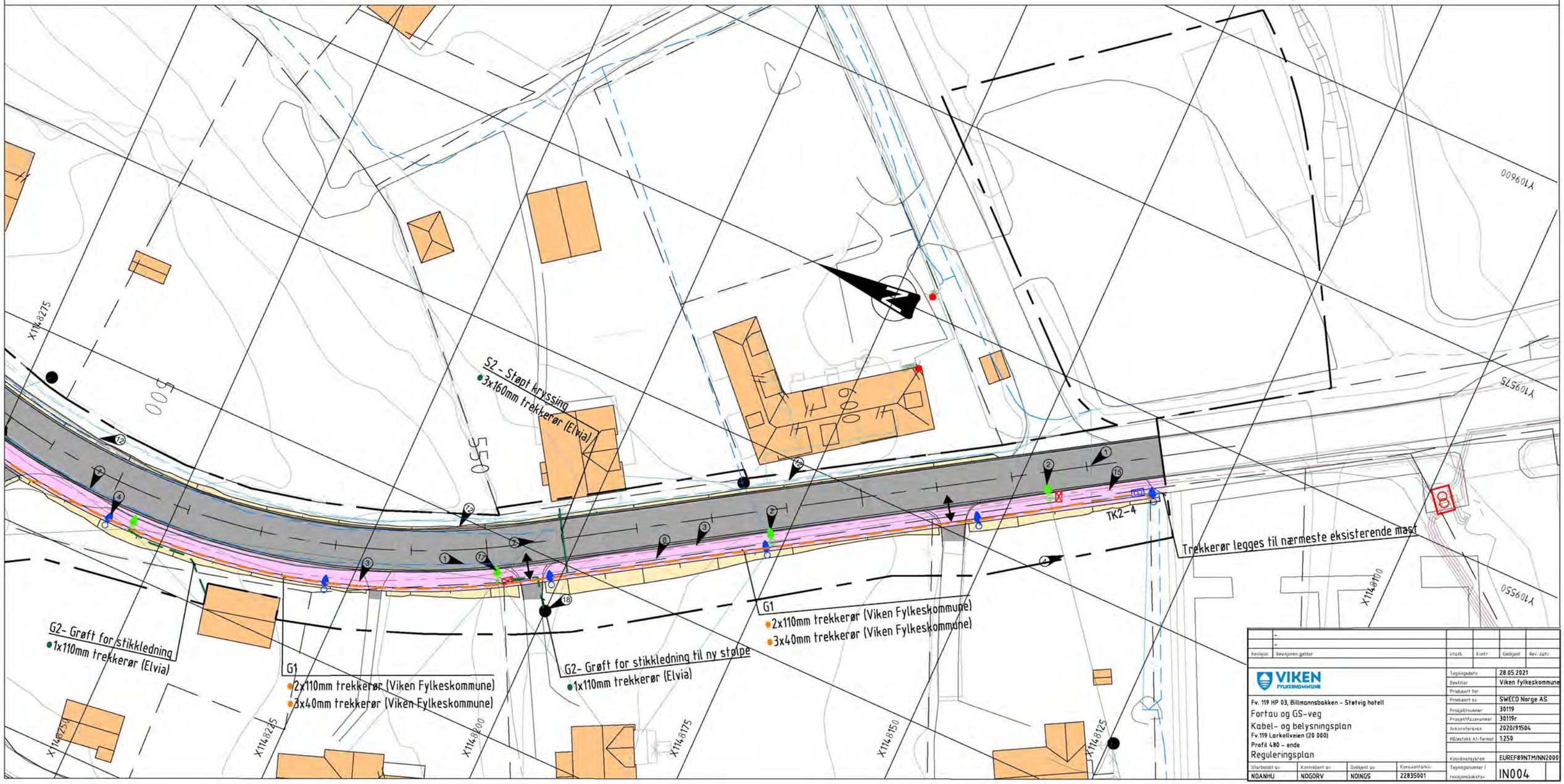

Revisjon	Revisjonen gjelder	Utført	Kontr.	Godkjent	Rev. dato

VIKEN FYLKESKOMMUNE

Fv. 119 HP 03, Billmannsbakken - Støtvig hotell

Fortau og GS-veg

Kabel- og belysningsplan

Fv.119 Larkollveien (20 000)

Profil 480 – ende

Reguleringsplan

Tegningsdato	28.05.2021
Bestiller	Viken fylkeskommune
Produsert for	
Produsert av	SWECO Norge AS
Prosjektnummer	30119
Prosjektfasenummer	30119r
Arkivreference	2020/91504
Målestokk A1-format	1:250
Koordinatsystem	EUREF89NTM/NN2000
Tegningsnummer / revisjonsbokstav	IN004

Utarbeidet av	Kontrollert av	Godkjent av	Konsulentarkiv
NOANHU	NOGORV	NOINGS	22835001

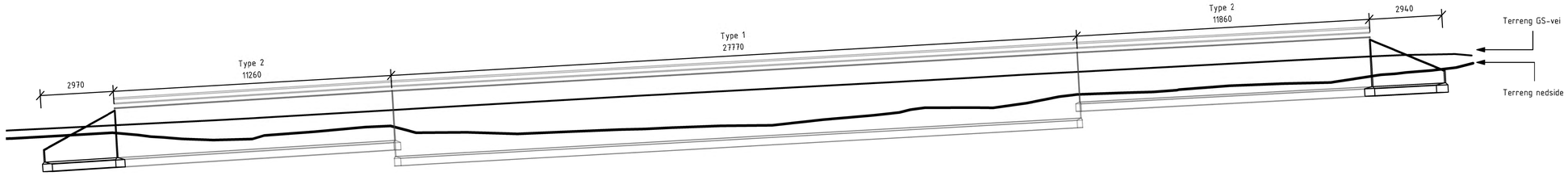

Oppriss støttemur

1 : 100

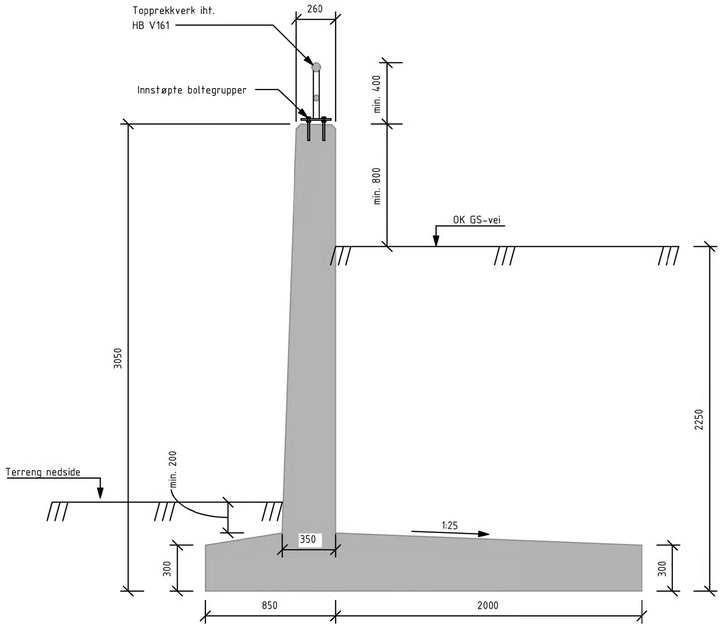

Snitt type 1

1 : 20

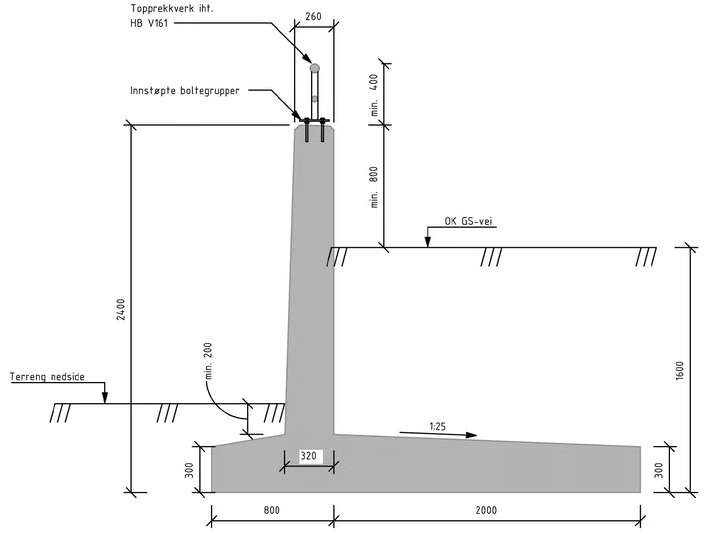

Snitt type 2

1 : 20

MERKNADER:

1. Lastdata: SVV 2010 (Eurokoder)

2. Fundamentering:
   Støttemuren fundamenteres direkte på stedelige løsmasser, men tilføres drenerende masser som tilbakefylling på innside og som avretting og bæreiag under støttemuren.

3. Frostsikring og drenering:
   Det tilføres drenerende masser av pukk 8/22 bak og under støttemuren. Det legges geotekstil mellom alle drenerende og ikke-drenerende (stedlige) masser. Drensrør legges i pukklag på innsiden av sålen. Markisolasjon 50 mm legges i underkant av sålen og minimum 1000 mm utenfor sålens sidekant.

4. Rekkverk:
   Topprekkverk monteres på innstøpte boltegrupper. Rekkverk og boltegrupper iht. SVV HB V161

BETONGKONSTRUKSJONER:

FORUTSETNINGER:	NS-EN1990, NS-EN1992, NS-EN13670 OG NS3420		
FASTHETSKLASSE:	B35		
KLORIDKLASSE:	Cl 0,10		
BESTANDIGHETSKLASSE:	MF45		
KONTROLLKLASSE:	NORMAL KONTROLL		
D max:	22 mm		
KONSTRUKSJONS-TOLERANSEKLASSE:	1		
UTFØRELSESKLASSE:	2		
ARMERINGSKVALITET:	B 500 NC		
OVERDEKNING:	GENERELT NOMINELL:	60 mm	
	UK FUNDAMENT:	70 mm	
	TILLATTE AVVIK:	+/- 10 mm	
FORANKRINGSLENGDE GENERELT:	50ø		

HENVISNING:

Se Sweco tegn. nr. 22835001-
Plan- og profiltegning - FV. 119 Lerkollveien, pr. 0 - 300 C100

Revisjon	Revisjonen gjelder	Utarb	Kontr	Godkjent	Rev. dato
	-				

VIKEN FYLKESKOMMUNE

Fv. 119 HP 03, Billmannsbakken - Støtvig hotell
Fortau og GS-veg
Støttemur
Form
Oppriss og snitt
Reguleringsplan

Tegningsdato	28.05.2021
Bestiller	Viken fylkeskommune
Procusert av	SWECO Norge AS
Prosjektnummer	30119
Prosjektfasenummer	30119r
Arkivreferanse	2020/91504
Målestokk A1-format	1:500
Koordinatsystem	EUREF89NTM/NN2000
Tegningsnummer / revisjonsbokstav	K001

Utarbeidet av	Kontrollert av	Godkjent av	Konsulentarkiv
NOKRIF	NOANJO	NOINGS	22835001

SNITT A-A`
Profil 160 - Sett mot sør-øst
Målestokk 1:100

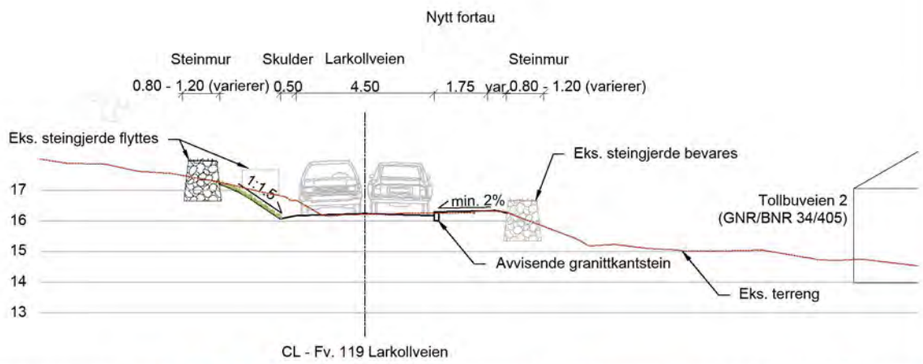

SNITT B-B`
Profil 210 - Sett mot sør-øst
Målestokk 1:100

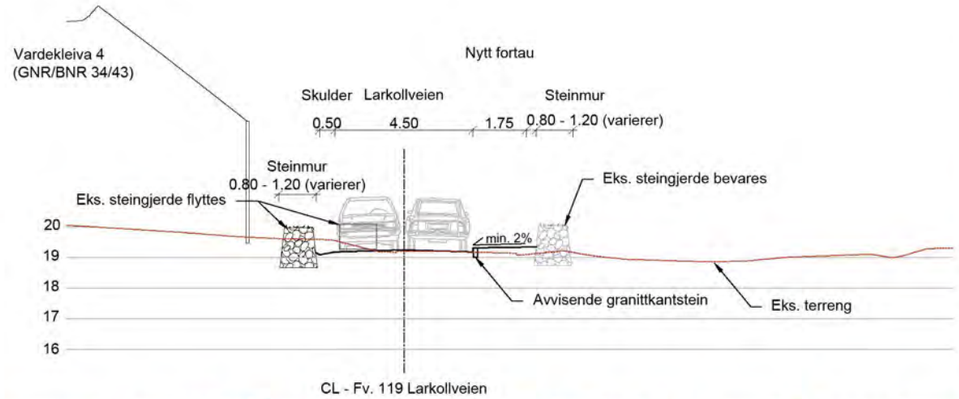

PLAN
Målestokk 1:500

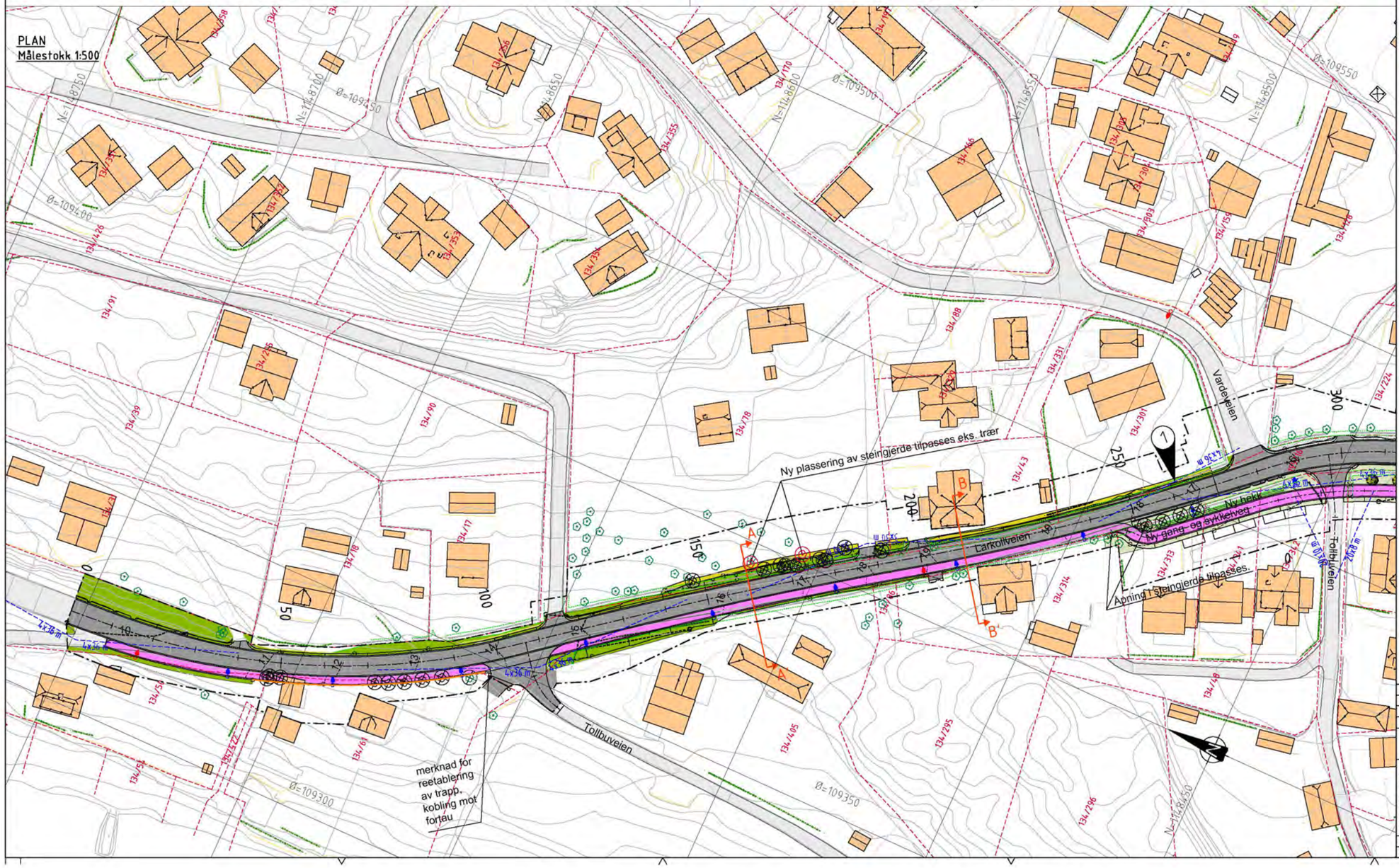

TEGNFORKLARING:

- Eiendomsgrense
- 134/382 Gårds- og bruksnummer
- Plangrense
- Eksisterende koter, 1m og 5m
- Nye koter, 1m og 5m
- Eksisterende bygningsmasse
- Bygning forutsettes fjernet
- Eksisterende steingjerde bevares
- Eksisterende steingjerde fjernes
- Ny plassering, eksisterende steingjerde
- Nytt gjerde
- Ny støttemur
- Avkjørsel
- Eksist vegareal
- Ny asfalt
- Ny gang- og sykkelveg
- Vegetasjonsfelt
- Eksisterende grusdekke
- Nye busker
- Eksisterende hekk
- Eksisterende hekk fjernes
- Eksisterende tre
- Eksist. tre bevares i anleggsfasen
- Eksist. tre fjernes
- Nytt tre, foreslår Betula pendula 'Dalecarlica'
- Eks. veglys beholdes
- Prosjektert veglys

Ekvidistanse 1 meter

0 20 40 60

Horisontal skala

HENVISNINGER:

Se Swecos tegn. nr: 22835001-

Landskapsplan, pr. 300 - 640	D002
Oversiktsplan veianlegg, pr. 0 - 300	C001
Oversiktsplan veianlegg, pr. 300 - 640	C002
Normalprofiler	F030

MERKNADER:

1. Eksisterende steinmur skal flyttes. Ny mur skal bygges opp med tilsvarende utforming og med bruk av eksisterende stein.

Revisjon	Revisjonen gjelder	Utarb	Kontr	Godkjent	Rev. dato
	-				

VIKEN FYLKESKOMMUNE

Tegningsdato	28.05.2021
Bestiller	Viken fylkeskommune
Produsert av	SWECO Norge AS
Prosjektnummer	30119
Prosjektfasenummer	30119r
Arkivreference	2020/91504
Målestokk A1-format	1:100 / 1:500
Koordinatsystem	EUREF89NTM/NN2000
Tegningsnummer / revisjonsbokstav	0001

Fv. 119 HP 03, Billmannsbakken - Støtvig hotell

Fortau og GS-veg

Landskapsplan

Fv. 119 Larkollveien (20 000)

Profil 0 - 300

Reguleringsplan

Utarbeidet av	Kontrollert av	Godkjent av	Konsulentarkiv
NOHAKN	NOWICH	NOINGS	22835001

SNITT C-C`
Profil 70 (Gang- og sykkelveg) - Sett mot sør-øst
Målestokk 1:100

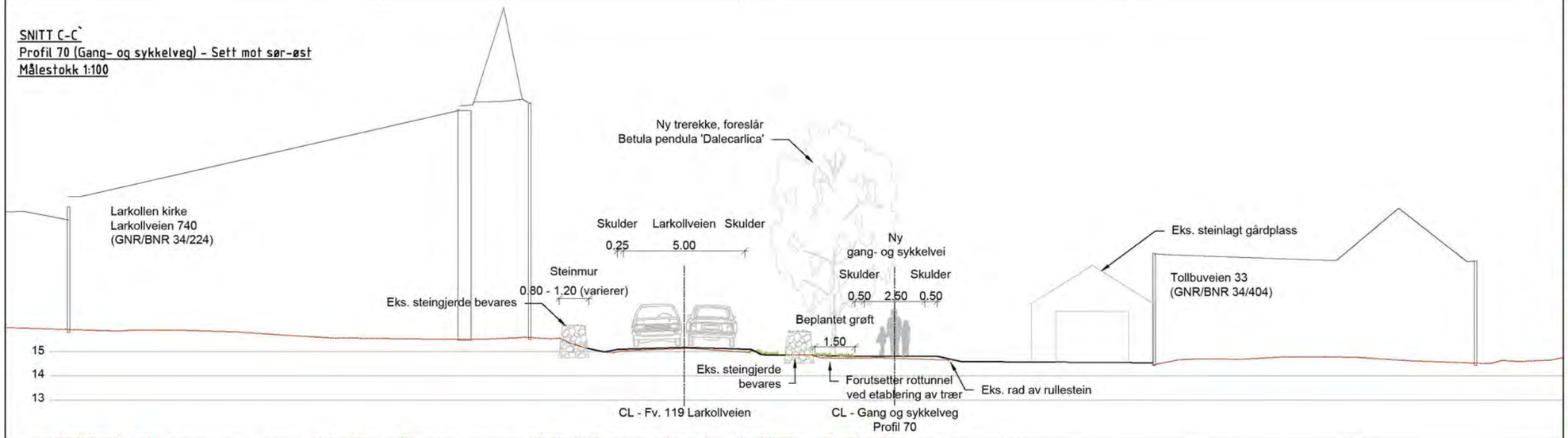

PLAN
Målestokk 1:500

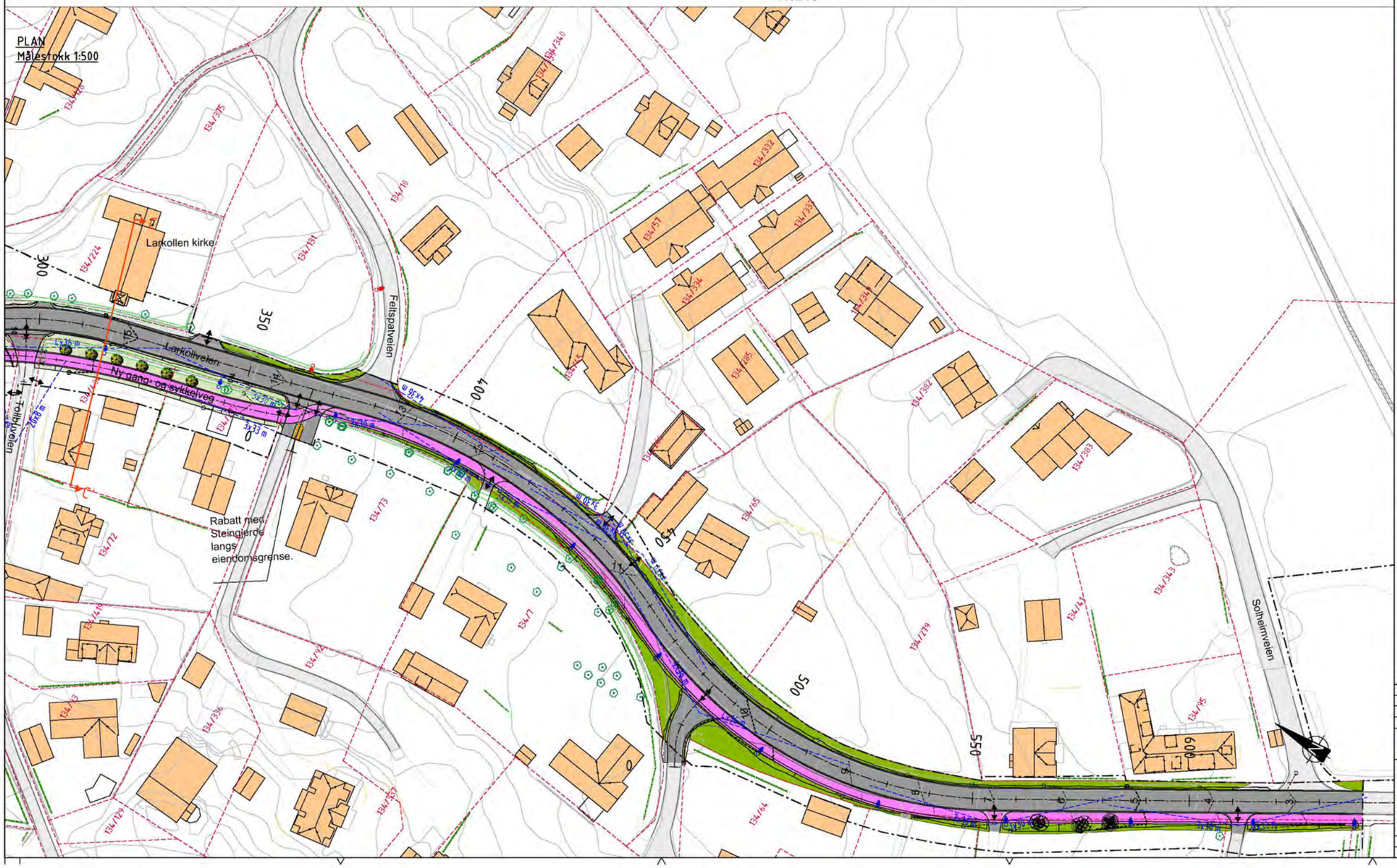

TEGNFORKLARING:

- Eiendomsgrense
- 134/382 Gårds- og bruksnummer
- Plangrense
- Eksisterende koter, 1m og 5m
- Nye koter, 1m og 5m
- Eksisterende bygningsmasse
- Bygning forutsettes fjernet
- Eksisterende steingjerde bevares
- Eksisterende steingjerde fjernes
- Ny plassering, eksisterende steingjerde
- Nytt gjerde
- Ny støttemur
- Avkjørsel
- Eksist vegareal
- Ny asfalt
- Ny gang- og sykkelveg
- Vegetasjonsfelt
- Eksisterende grusdekke
- Nye busker
- Eksisterende hekk
- Eksisterende hekk fjernes
- Eksisterende tre
- Eksist. tre bevares i anleggsfasen
- Eksist. tre fjernes
- Nytt tre, foreslår Betula pendula 'Dalecarlica'
- Eks. veglys beholdes
- Prosjektert veglys

Ekvidistanse 1 meter

0 20 40 60

Horisontal skala

HENVISNINGER:

Se Swecos tegn. nr: 22835001-

Landskapsplan, pr. 0 - 300	0001
Oversiktsplan veianlegg, pr. 0 - 300	C001
Oversiktsplan veianlegg, pr. 300 - 640	C002
Normalprofiler	F030

MERKNADER:

Revisjon	Revisjonen gjelder	Utarb	Kontr	Godkjent	Rev. dato
	-				

VIKEN FYLKESKOMMUNE

Fv. 119 HP 03, Billmannsbakken - Stetvig hotell
Fortau og GS-veg
Landskapsplan
Fv. 119 Larkollveien (20 000)
Profil 300 - 640
Reguleringsplan

Tegningsdato	28.05.2021
Bestiller	Viken fylkeskommune
Prosjektert av	SWECO Norge AS
Prosjektnummer	30119
Prosjektfasenummer	30119r
Arkivreference	2020/91504
Målestokk A1-format	1:100 / 1:500
Koordinatsystem	EUREF89NTM/NN2000
Tegningsnummer / revisjonsbokstav	0002

Utarbeidet av	Kontrollert av	Godkjent av	Konsulentarkiv
NOHAKN	NOWICH	NOINGS	22835001

PLAN

M 1:250

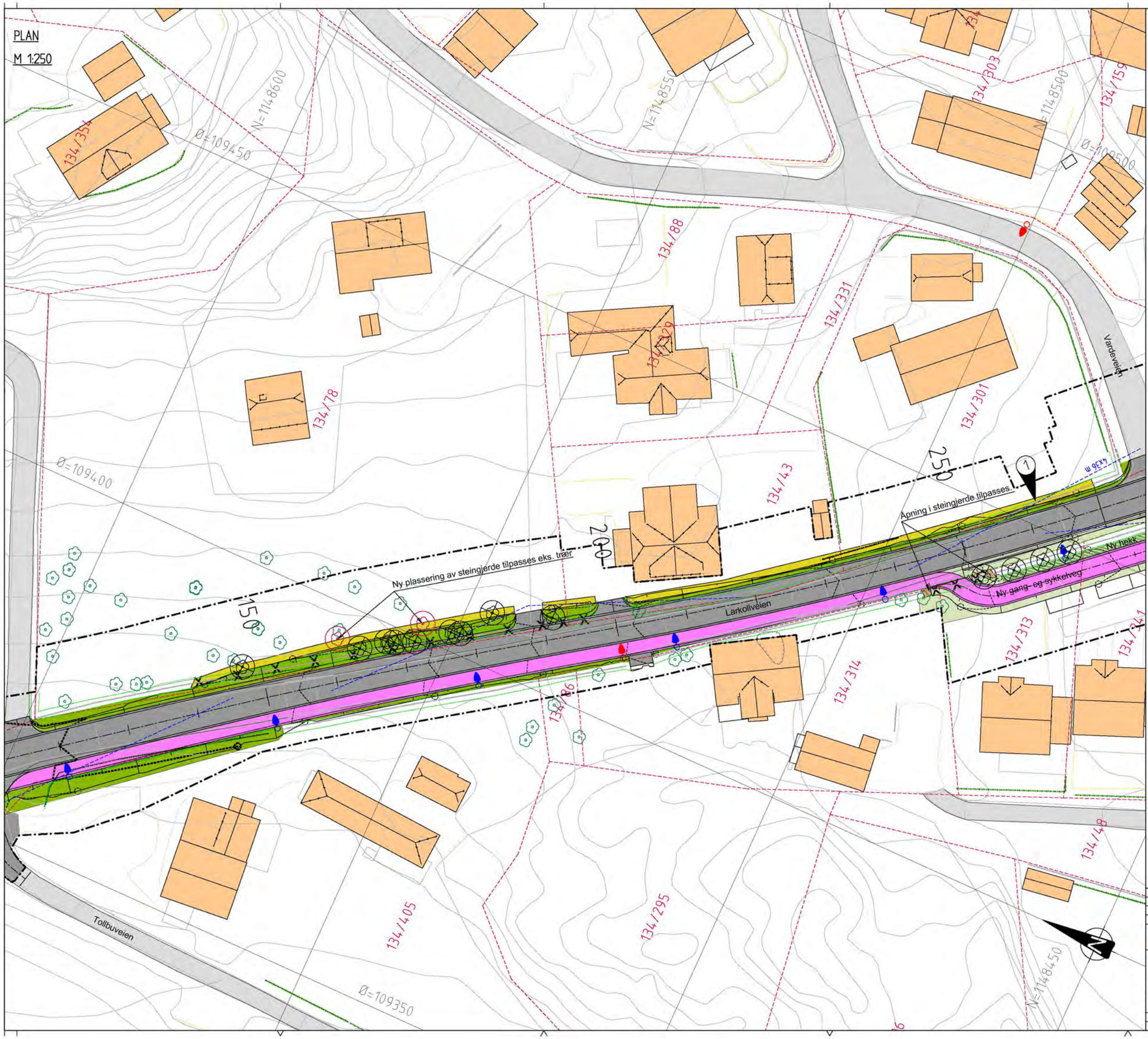

TEGNFORKLARING:

- Eiendomsgrense
- 134/382 Gårds- og bruksnummer
- Plangrense
- Eksisterende koter, 1m og 5m
- Nye koter, 1m og 5m
- Eksisterende bygningsmasse
- Bygning forutsettes fjernet
- Eksisterende steingjerde bevares
- Eksisterende steingjerde fjernes
- Ny plassering, eksisterende steingjerde
- Nytt gjerde
- Ny støttemur
- Avkjørsel
- Eksist vegareal
- Ny asfalt
- Ny gang- og sykkelveg
- Vegetasjonsfelt
- Eksiterende grusdekke
- Nye busker
- Eksisterende hekk
- Eksisterende hekk fjernes
- Eksisterende tre
- Eksist. tre bevares i anleggsfasen
- Eksist. tre fjernes
- Nytt tre, foreslår Betula pendula 'Dalecarlica'
- Eks. veglys beholdes
- Prosjektert veglys

Ekvidistanse 1 meter

0 5 10 15 20 25

Horisontal skala

HENVISNINGER:

Se Swecos tegn. nr:	22835001-
Landskapsplan, pr. 0 - 300	D001
Landskapsplan, pr. 300 - 640	D002
Oversiktsplan veianlegg, pr. 0 - 300	C001
Oversiktsplan veianlegg, pr. 300 - 640	C002
Normalprofiler	F030

MERKNADER:

1 Eksisterende steinmur skal flyttes. Ny mur skal bygges opp med tilsvarende utforming og med bruk av eksisterende stein.

Revisjon	Revisjonen gjelder	Utarb	Kontr	Godkjent	Rev. dato
	-				

VIKEN FYLKESKOMMUNE

Fv. 119 HP 03, Billmannsbakken - Støtvig hotell

Fortau og GS-veg

Landskapsplan utsnitt

Fv. 119 Larkollveien (20 000)

Profil 110 - 280

Reguleringsplan

Tegningsdato	28.05.2021
Bestiller	Viken fylkeskommune
Prosjektert av	SWECO Norge AS
Prosjektnummer	30119
Prosjektfasenummer	30119r
Arkivreference	2020/91504
Målestokk A1-format	1:250
Koordinatsystem	EUREF89NTM/NN2000
Tegningsnummer / revisjonsbokstav	0003

Utarbeidet av	Kontrollert av	Godkjent av	Konsulentarkiv
NOHAKN	NOWICH	NOINGS	22835001

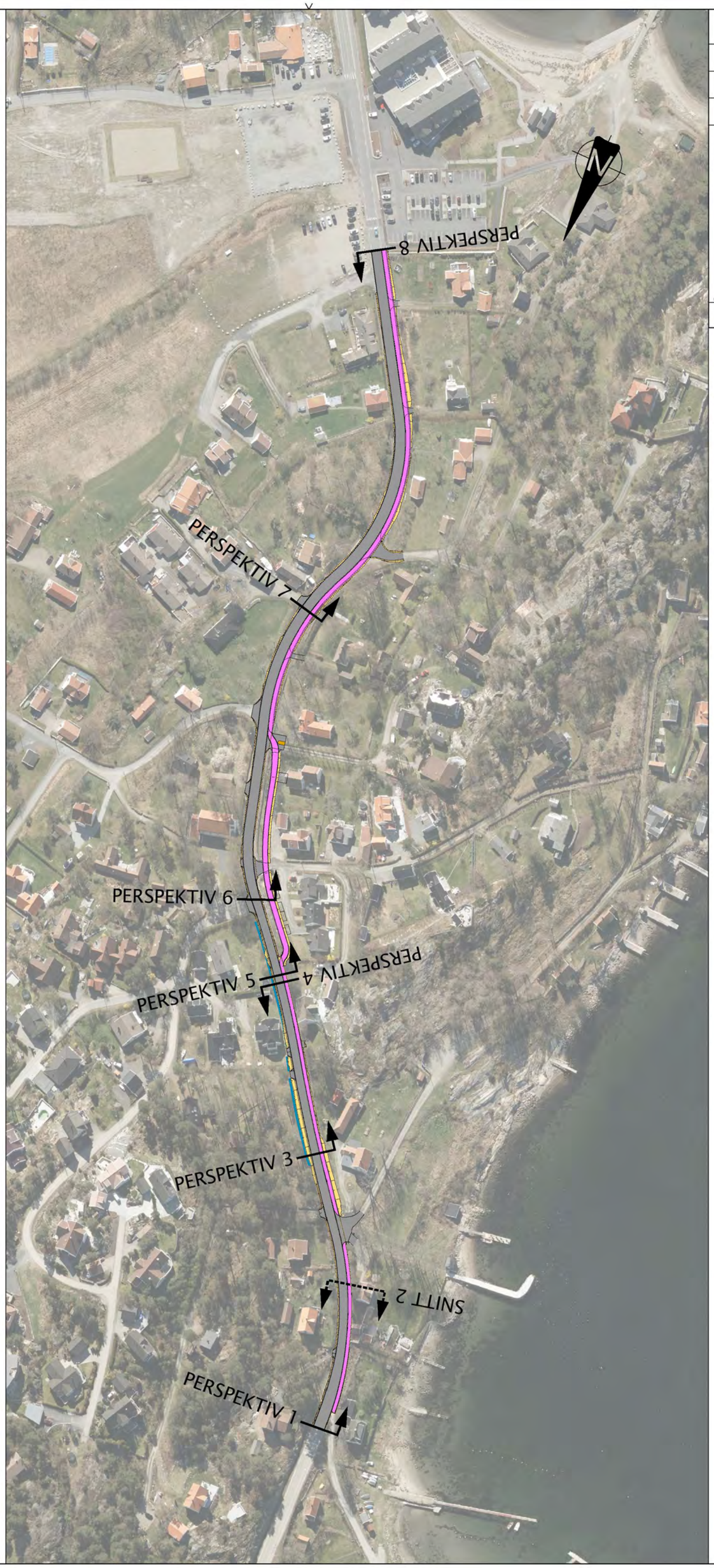

Revisjon	Revisjonen gjelder	Utført	Kontr	Godkjent	Rev. dato
-	-				

VIKEN PROSJEKTRÅDGIVERE

Fv. 119 HP 03, Billmannsbakken - Stølvig hotell
Fortau og GS-veg
Visuell presentasjon
Oversiktstegning

Reguleringsplan

Tegningsdato	28.05.2021
Bestiller	Viken fylkeskommune
Prosjekt av	SWECO Norge AS
Prosjektnummer	30119
Prosjektfasenummer	30119r
Arkivreferanse	2020/9594
Målestokk (A1-format)	1:1000
Koordinatsystem	EUREF89NTM NN2000
Tegningsnummer / revisjonsbokstav	T001

Utarbeidet av	Kontrollert av	Godkjent av	Konsulentenes
NGEKLI	NOPMOR	NOMGS	22835001

Revisjon	Revisjonen gjelder	Utarb	Kontr	Godkjent	Rev. dato
	-				
	-				

VIKEN FYLKESKOMMUNE

Fv. 119 HP 03, Billmannsbakken - Strøtvig hotell

Fortau og GS-veg

Visuell presentasjon

Perspektivtegning 1

Reguleringsplan

Utarbeidet av	Kontrollert av	Godkjent av	Konsulentarkiv
NOEKLI	NOPMOR	NOINGS	22835001

Tegningsdato	28.05.2021
Bestiller	Viken fylkeskommune
Produsert av	SWECO Norge AS
Prosjektnummer	30119
Prosjektfasenummer	30119r
Arkivreferanse	2020/91504
Målestokk A1-format	
Koordinatsystem	EUREF89NTM/NN2000
Tegningsnummer / revisjonsbokstav	T101

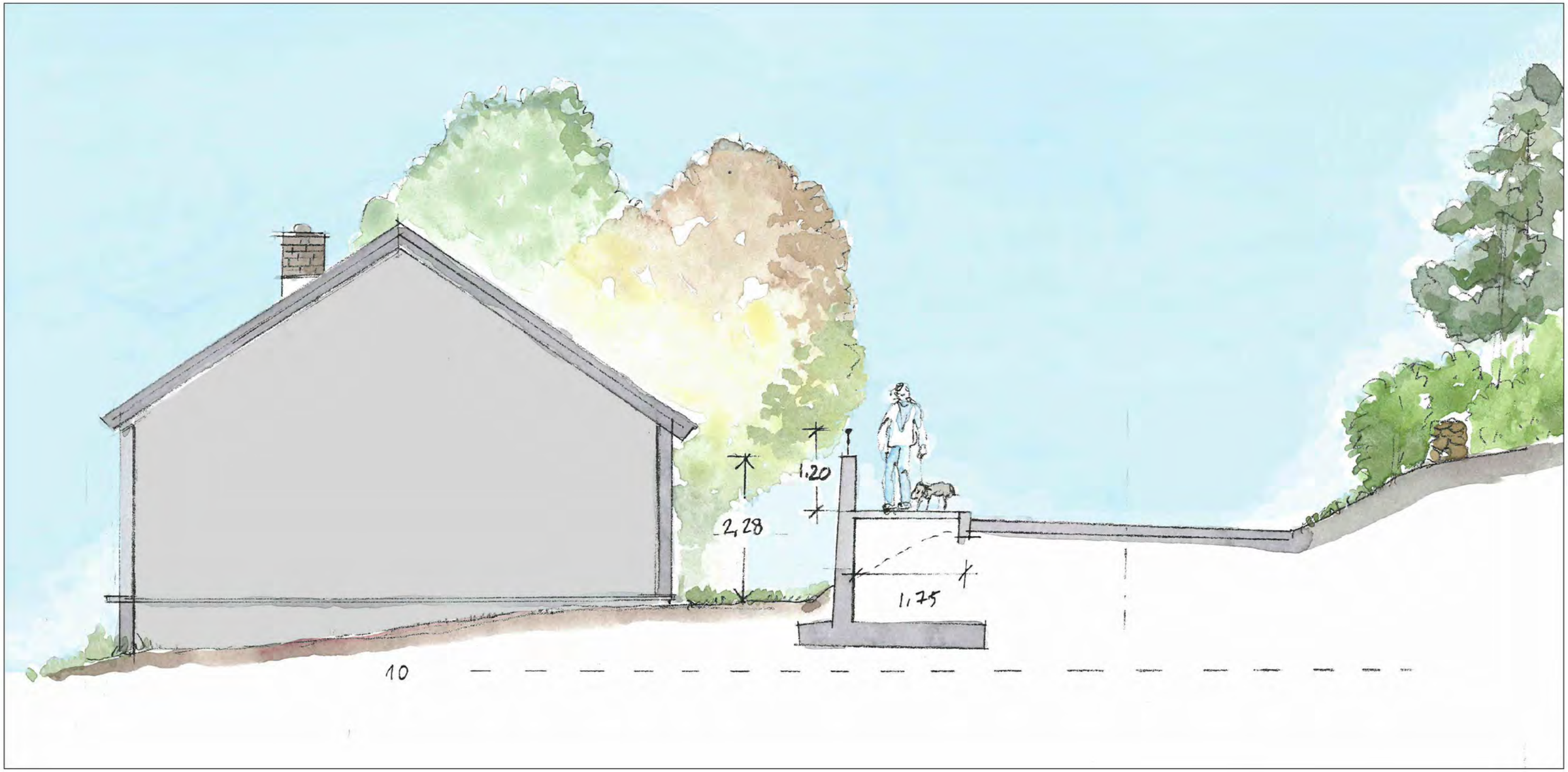

Revisjon	Revisjonen gjelder	Utarb	Kontr	Godkjent	Rev. dato
	-				
	-				

VIKEN FYLKESKOMMUNE

Fv. 119 HP 03, Billmannsbakken - Støtvig hotell

Fortau og GS-veg

Visuell presentasjon

Snitt 2

Reguleringsplan

Utarbeidet av	Kontrollert av	Godkjent av	Konsulentarkiv
NOEKLI	NOPMOR	NOINGS	22835001

Tegningsdato	28.05.2021
Bestiller	Viken fylkeskommune
Produsert av	SWECO Norge AS
Prosjektnummer	30119
Prosjektfasenummer	30119r
Arkivreferanse	2020/91504
Målestokk A1-format	
Koordinatsystem	EUREF89NTM/NN2000
Tegningsnummer / revisjonsbokstav	T102

Revisjon	Revisjonen gjelder	Utarb	Kontr	Godkjent	Rev. dato
	-				
	-				

VIKEN FYLKESKOMMUNE

Fv. 119 HP 03, Billmannsbakken - Støtvig hotell

Fortau og GS-veg

Visuell presentasjon

Perspektivtegning 3

Reguleringsplan

Utarbeidet av	Kontrollert av	Godkjent av	Konsulentarkiv
NOEKLI	NOPMOR	NOINGS	22835001

Tegningsdato	28.05.2021
Bestiller	Viken fylkeskommune
Produsert av	SWECO Norge AS
Prosjektnummer	30119
Prosjektfasenummer	30119r
Arkivreference	2020/91504
Målestokk A1-format	
Koordinatsystem	EUREF89NTM/NN2000
Tegningsnummer i revisjonsboksfav	T103

Revisjon	Revisjonen gjelder	Utarb	Kontr	Godkjent	Rev. dato
	-				
	-				

VIKEN FYLKESKOMMUNE

Fv. 119 HP 03, Billmannsbakken - Støtvig hotell

Fortau og GS-veg

Visuell presentasjon

Perspektivtegning 4

Reguleringsplan

Tegningsdato	28.05.2021
Bestiller	Viken fylkeskommune
Produsert av	SWECO Norge AS
Prosjektnummer	30119
Prosjektfasenummer	30119r
Arkivreferanse	2020/91504
Målestokk A1-format	
Koordinatsystem	EUREF89NTM/NN2000
Tegningsnummer / revisjonsbokstav	T104

Utarbeidet av	Kontrollert av	Godkjent av	Konsulentarkiv
NOEKLI	NOPMOR	NOINGS	22835001

Revisjon	Revisjonen gjelder	Utarb	Kontr	Godkjent	Rev. dato
	-				
	-				

VIKEN FYLKESKOMMUNE

Fv. 119 HP 03, Billmannsbakken - Stølvig hotell

Fortau og GS-veg

Visuell presentasjon

Perspektivtegning 5

Reguleringsplan

Utarbeidet av	Kontrollert av	Godkjent av	Konsulentarkiv
NOEKLI	NOPMOR	NOINGS	22835001

Tegningsdato	28.05.2021
Bestiller	Viken fylkeskommune
Produsert av	SWECO Norge AS
Prosjektnummer	30119
Prosjektfasenummer	30119r
Arkivreferanse	2020/91504
Målestokk A1-format	
Koordinatsystem	EUREF89NTM/NN2000
Tegningsnummer / revisjonsbokstav	T105

Revisjon	Revisjonen gjelder	Utarb	Kontr	Godkjent	Rev. dato
	-				
	-				

VIKEN FYLKESKOMMUNE

Fv. 119 HP 03, Billmannsbakken - Støtvig hotell

Fortau og GS-veg

Visuell presentasjon

Perspektivtegning 6

Reguleringsplan

Utarbeidet av	Kontrollert av	Godkjent av	Konsulentarkiv
NOEKLI	NOPMOR	NOINGS	22835001

Tegningsdato	28.05.2021
Bestiller	Viken fylkeskommune
Prosjektert av	SWECO Norge AS
Prosjektnummer	30119
Prosjektfasenummer	30119r
Arkivreferanse	2020/91504
Målestokk A1-format	
Koordinatsystem	EUREF89NTM/NN2000
Tegningsnummer / revisjonsbokstav	T106

Revisjon	Revisjonen gjelder	Utarb	Kontr	Godkjent	Rev. dato
	-				
	-				

VIKEN FYLKESKOMMUNE

Fv. 119 HP 03, Billmannsbakken - Støtvig hotell

Fortau og GS-veg

Visuell presentasjon

Perspektivtegning 7

Reguleringsplan

Utarbeidet av	Kontrollert av	Godkjent av	Konsulentarkiv
NOEKLI	NOPMOR	NOINGS	22835001

Tegningsdato	28.05.2021
Bestiller	Viken fylkeskommune
Produsert av	SWECO Norge AS
Prosjektnummer	30119
Prosjektfasenummer	30119r
Arkivreferanse	2020/91504
Målestokk A1-format	
Koordinatsystem	EUREF89NTM/NN2000
Tegningsnummer i revisjonsboksfav	T107

Revisjon	Revisjonen gjelder	Utarb	Kontr	Godkjent	Rev. dato
	-				
	-				

VIKEN FYLKESKOMMUNE

Fv. 119 HP 03, Billmannsbakken - Støtvig hotell

Fortau og GS-veg

Visuell presentasjon

Perspektivtegning 8

Reguleringsplan

Tegningsdato	28.05.2021
Bestiller	Viken fylkeskommune
Produsert av	SWECO Norge AS
Prosjektnummer	30119
Prosjektfasenummer	30119r
Arkivreferanse	2020/91504
Målestokk A1-format	
Koordinatsystem	EUREF89NTM/NN2000
Tegningsnummer / revisjonsbokstav	T108

Utarbeidet av	Kontrollert av	Godkjent av	Konsulentarkiv
NOEKLI	NOPMOR	NOINGS	22835001

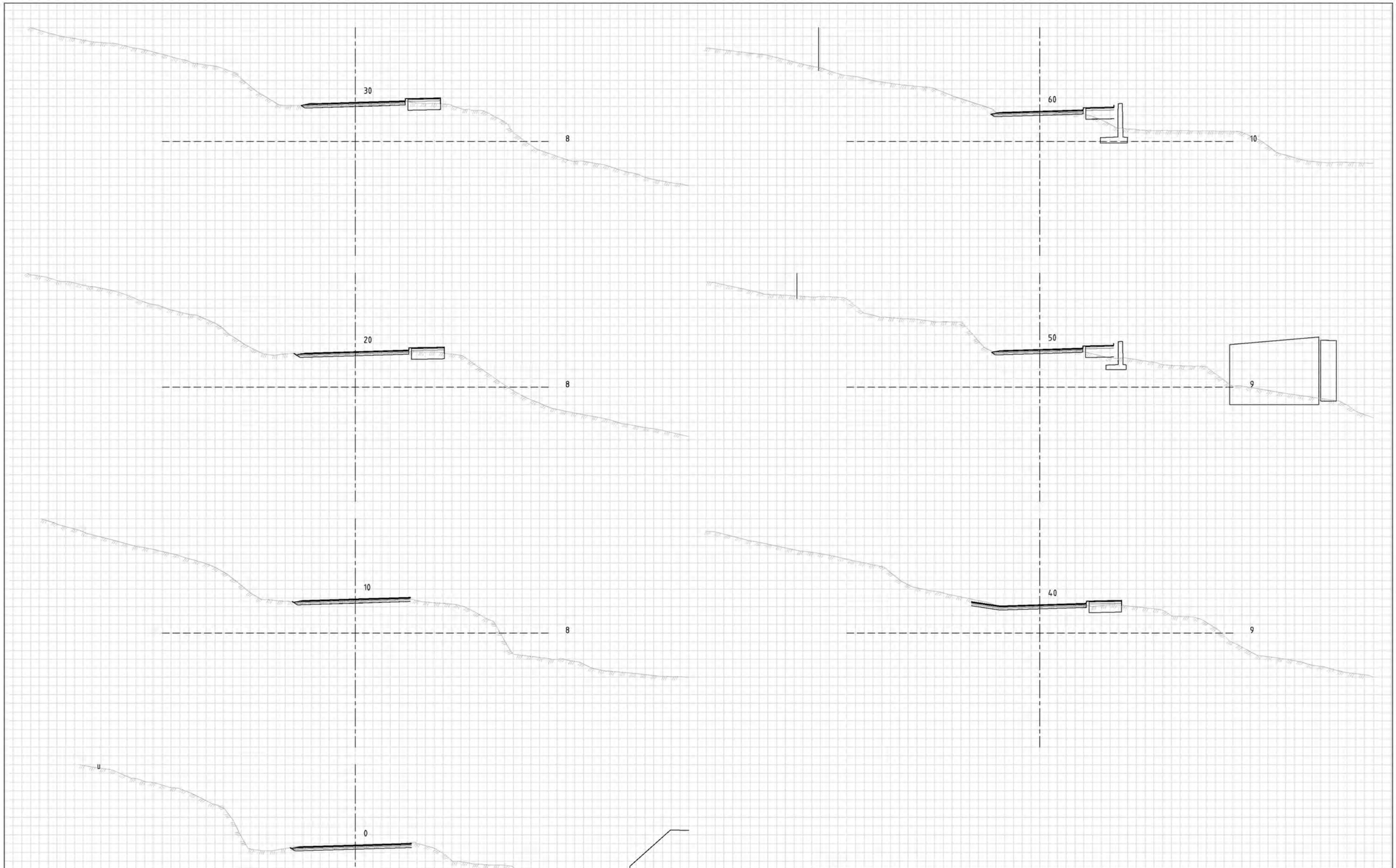

TEGNFORKLARING:

Revisjon	Revisjonen gjelder	Utarb	Kontr	Godkjent	Rev. dato
	-				
	-				

VIKEN FYLKESKOMMUNE

Fv. 119 HP 03, Billmannsbakken - Støtvig hotell

Fortau og GS-veg

Tverrprofiler

Fv. 119 Larkollveien (20 000)

Profil 0 - 60

Reguleringsplan

Tegningsdato	28.05.2021
Bestiller	Viken fylkeskommune
Prosjektert av	SWECO Norge AS
Prosjektnummer	30119r
Prosjektfasenummer	30119r
Arkivreferanse	2020/91504
Målestokk A1-format	1:100
Koordinatsystem	EUREF89NTM/NN2000
Tegningsnummer / revisjonsbokstav	U001

Utarbeidet av	Kontrollert av	Godkjent av	Konsulentarkiv
NOPMOR	NOHUST	NOINGS	22835001

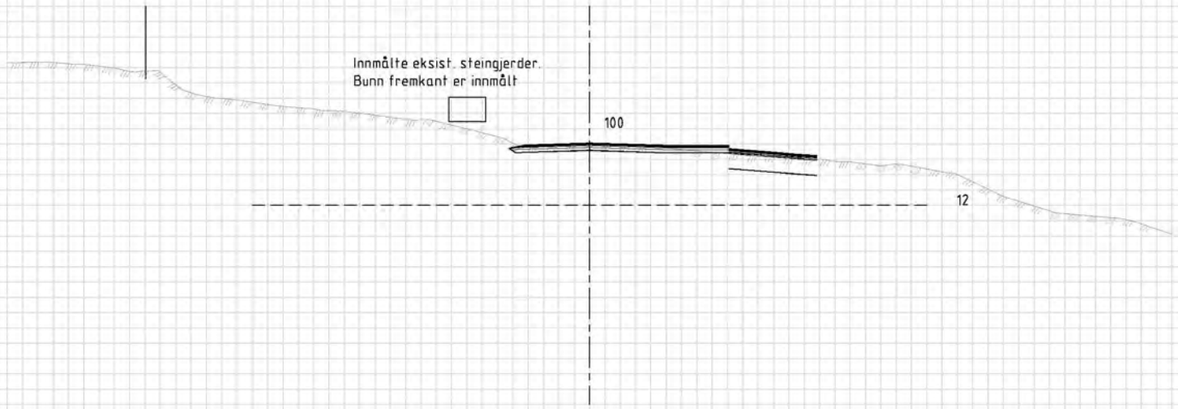

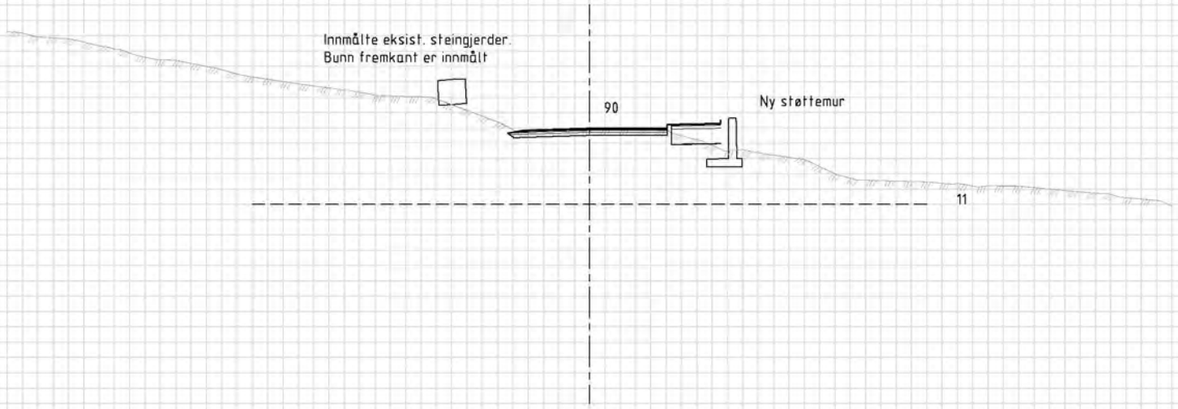

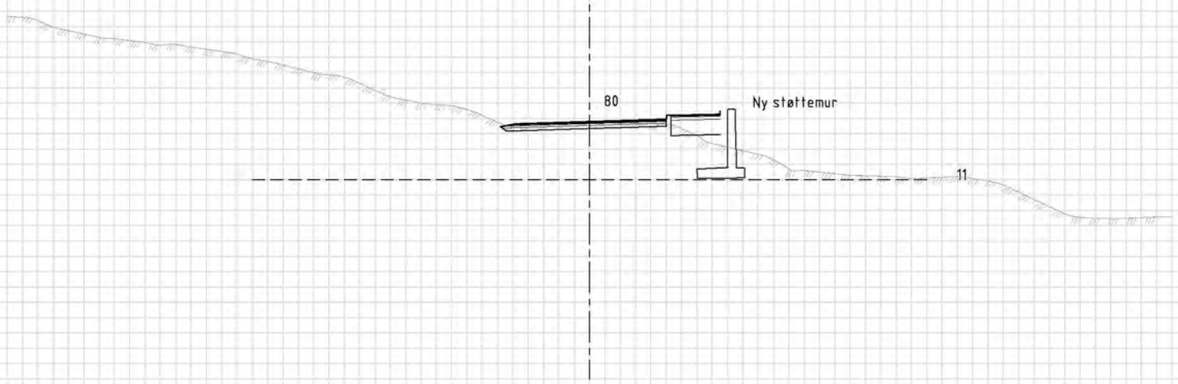

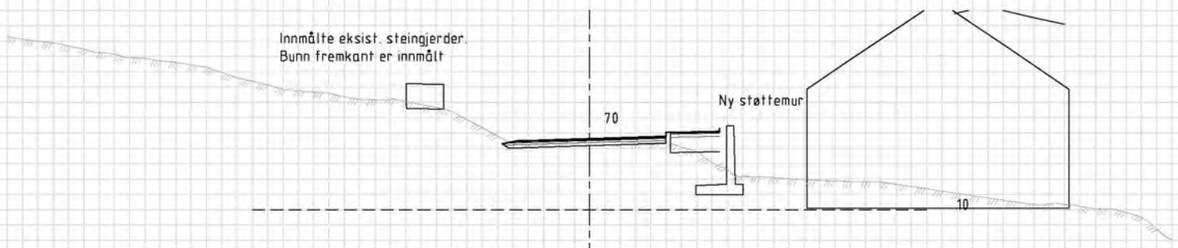

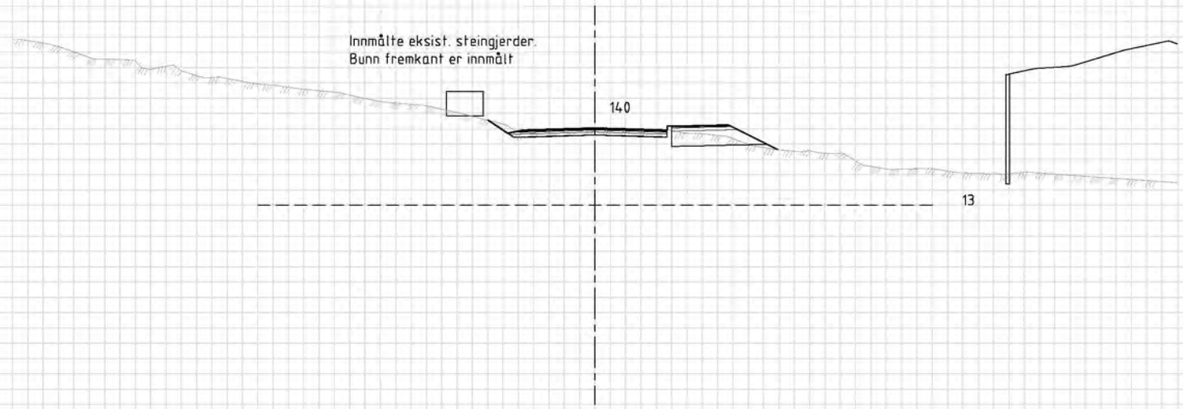

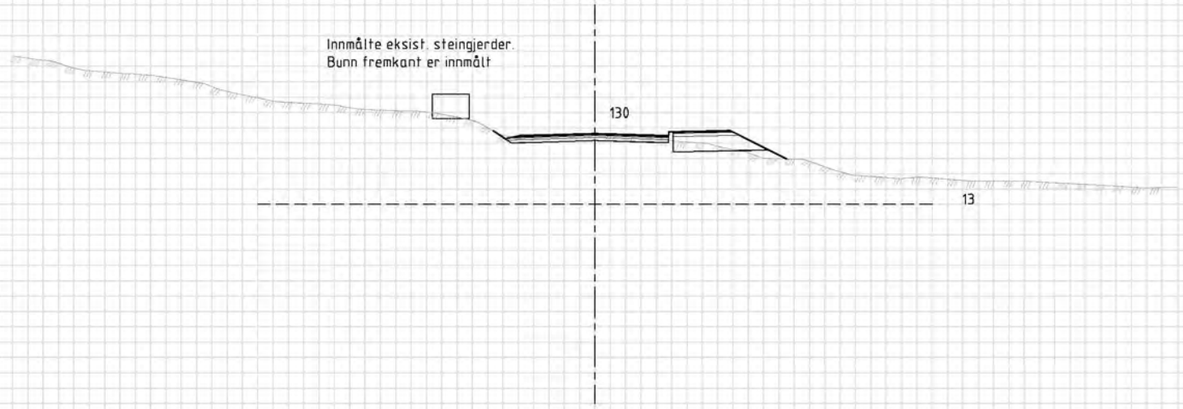

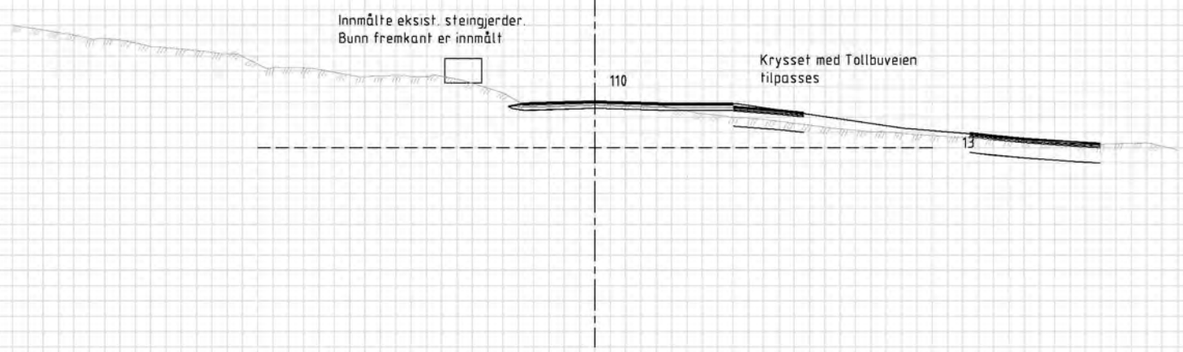

TEGNFORKLARING:

Revisjon	Revisjonen gjelder	Utarb	Kontr	Godkjent	Rev. sats
	-				
	-				

VIKEN FYLKESKOMMUNE

Fv. 119 HP 03, Billmannsbakken - Støtvig hotell

Fortau og GS-veg

Tverrprofiler

Fv. 119 Larkollveien (20 000)

Profil 70 – 140

Reguleringsplan

Tegningsdato	28.05.2021
Bestiller	Viken fylkeskommune
Produsert av	SWECO Norge AS
Prosjektnummer	30119r
Prosjektfasenummer	30119r
Arkivreferanse	2020/91504
Målestokk A1-format	1:100
Koordinatsystem	EUREF89NTM/NN2000
Tegningsnummer / revisjonsbokstav	U002

Utarbeidet av	Kontrollert av	Godkjent av	Konsulentarkiv
NOPMOR	NOHUST	NOINGS	22835001

TEGNFORKLARING:

Revisjon	Revisjonen gjelder	Utarb	Kontr	Godkjent	Rev. dato
	-				
	-				

VIKEN FYLKESKOMMUNE

Fv. 119 HP 03, Billmannsbakken - Støtvig hotell

Fortau og GS-veg

Tverrprofiler

Fv. 119 Larkollveien (20 000)

Profil 150 - 210

Reguleringsplan

Tegningsdato	28.05.2021
Bestiller	Viken fylkeskommune
Prosjektert av	SWECO Norge AS
Prosjektnummer	30119r
Prosjektfasenummer	30119r
Arkivreferanse	2020/91504
Målestokk A1-format	1:100
Koordinatsystem	EUREF89NTM/NN2000
Tegningsnummer / revisjonsbokstav	U003

Utarbeidet av	Kontrollert av	Godkjent av	Konsulentarkiv
NOPMOR	NOHUST	NOINGS	22835001

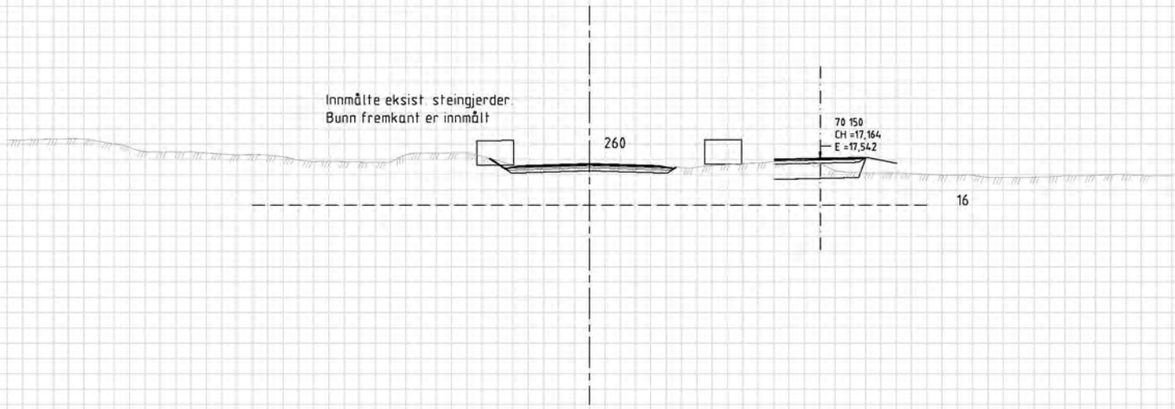

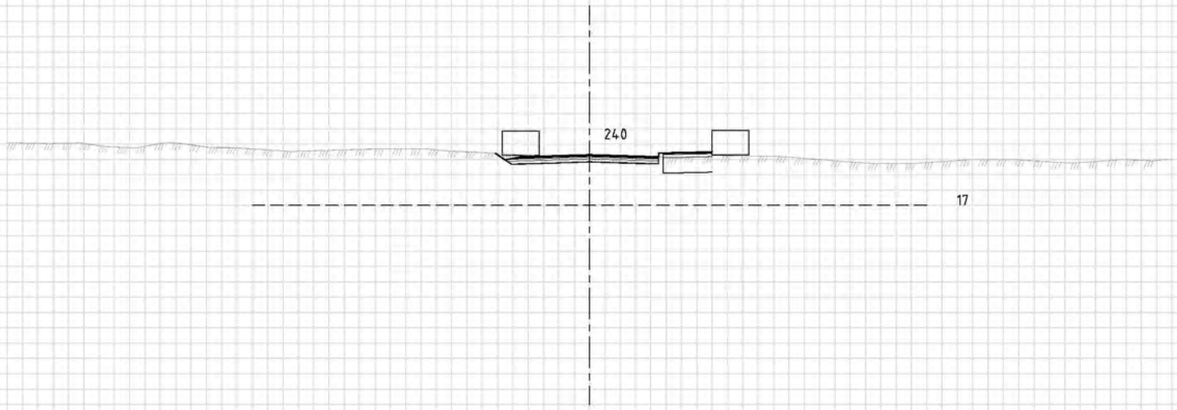

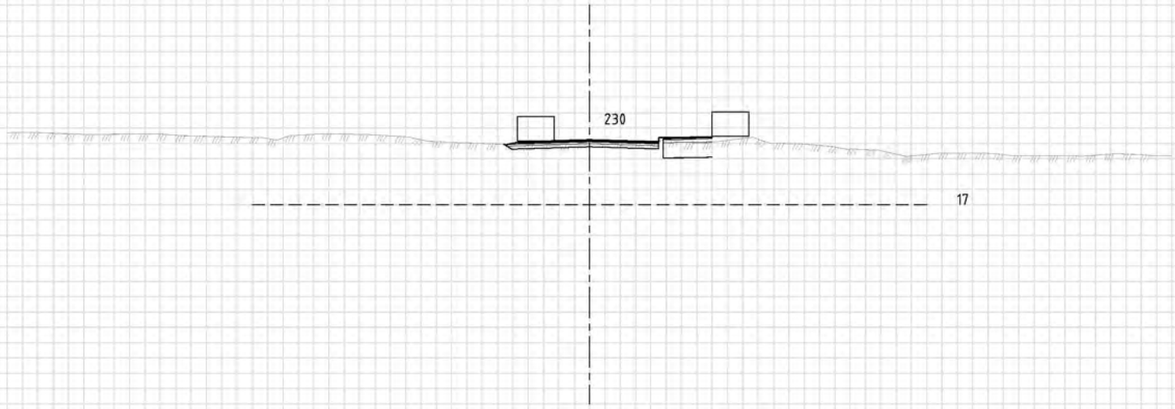

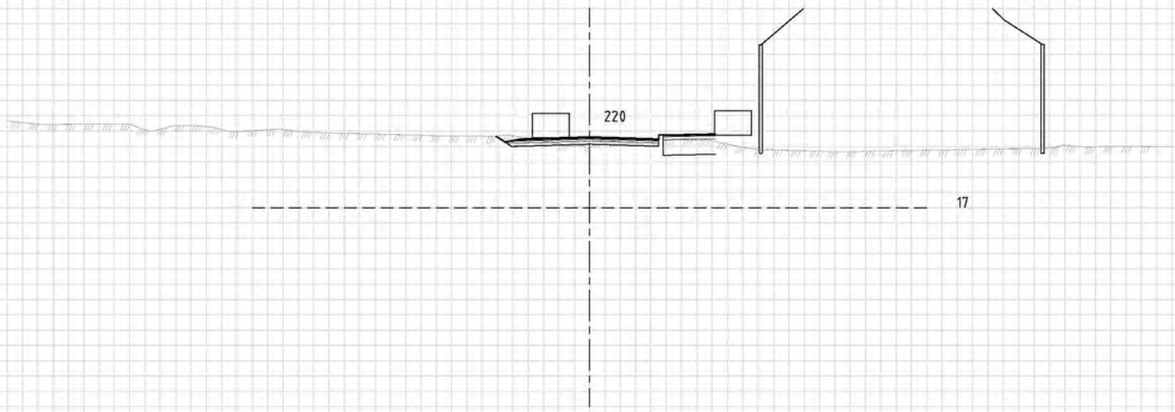

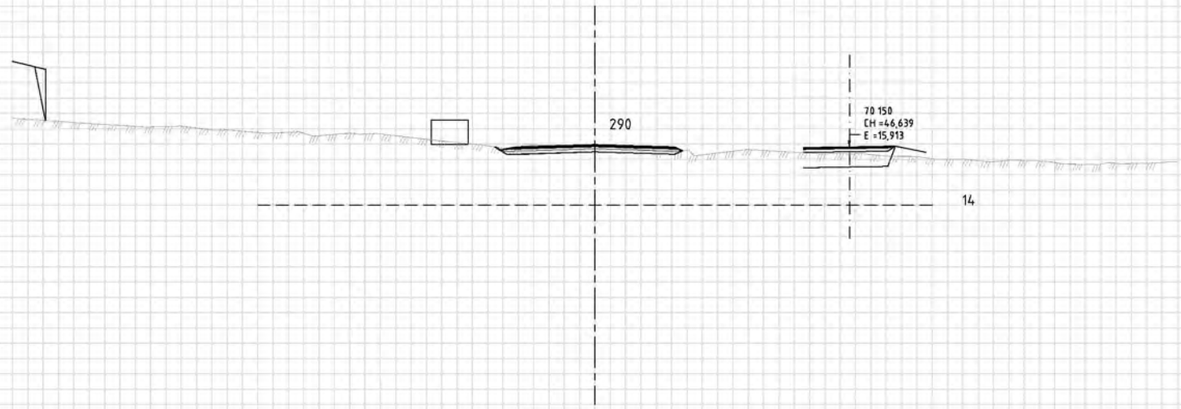

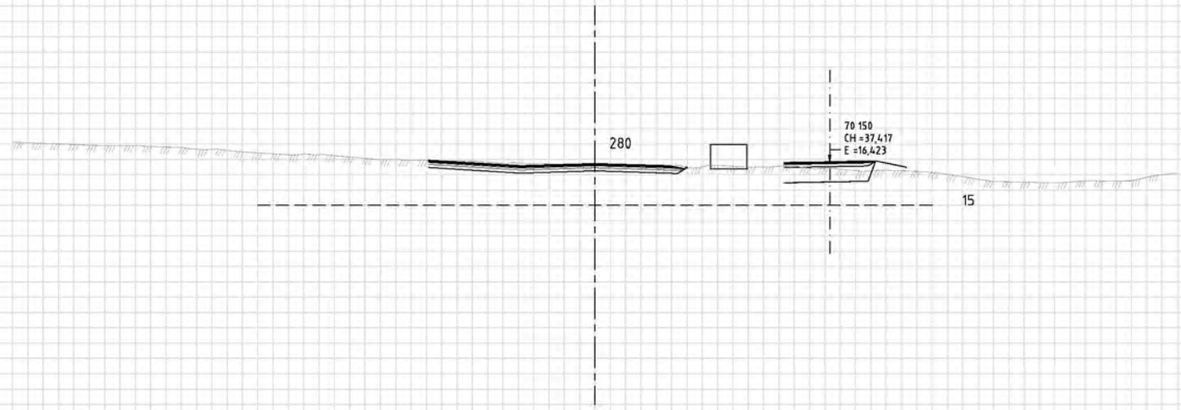

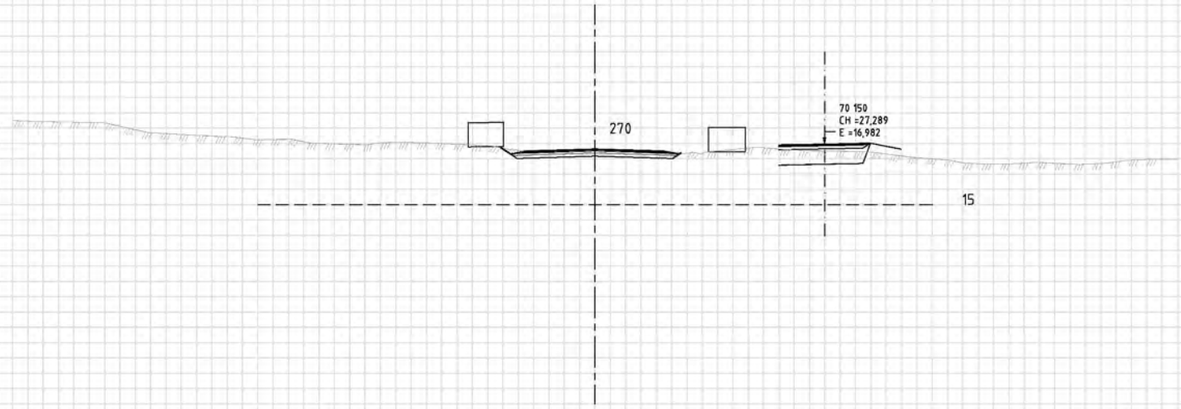

TEGNFORKLARING:

Revisjon	Revisjonen gjelder	Utarb	Kontr	Godkjent	Rev. dato
	-				
	-				

VIKEN FYLKESKOMMUNE

Fv. 119 HP 03, Billmannsbakken - Støtvig hotell

Fortau og GS-veg

Tverrprofiler

Fv. 119 Larkollveien (20 000)

Profil 220 - 290

Reguleringsplan

Tegningsdato	28.05.2021
Bestiller	Viken fylkeskommune
Prosjektert av	SWECO Norge AS
Prosjektnummer	30119r
Prosjektfasenummer	30119r
Arkivreferanse	2020/91504
Målestokk A1-format	1:100
Koordinatsystem	EUREF89NTM/NN2000
Tegningsnummer / revisjonsbokstav	U004

Utarbeidet av	Kontrollert av	Godkjent av	Konsulentarkiv
NOPMOR	NOHUST	NOINGS	22835001

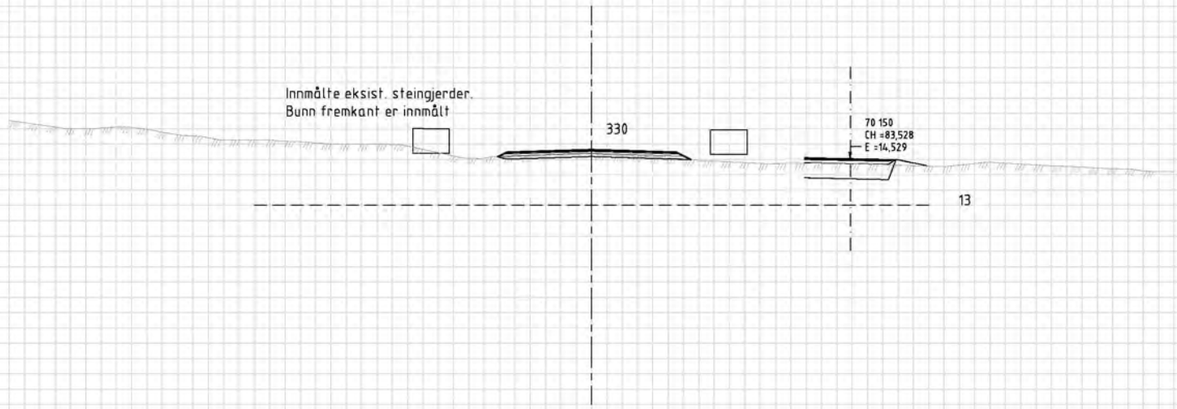

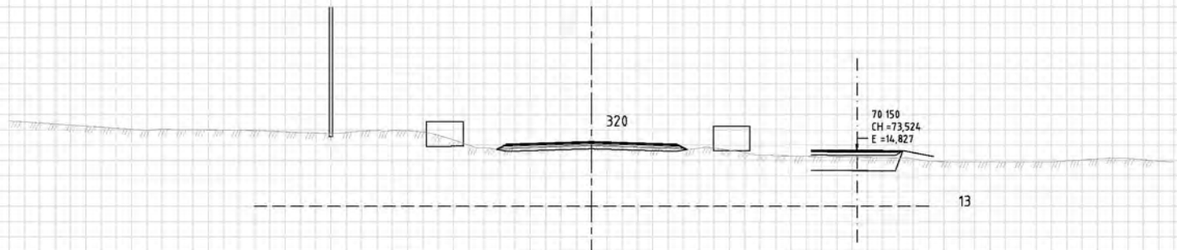

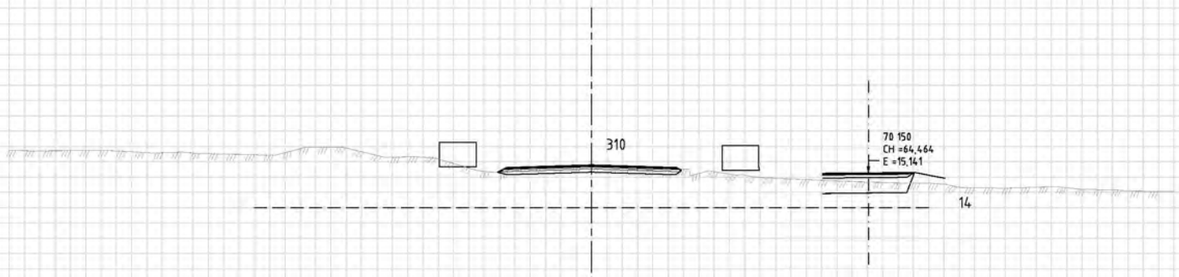

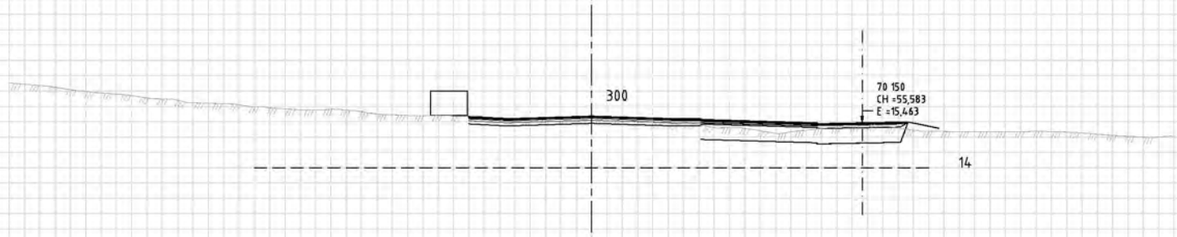

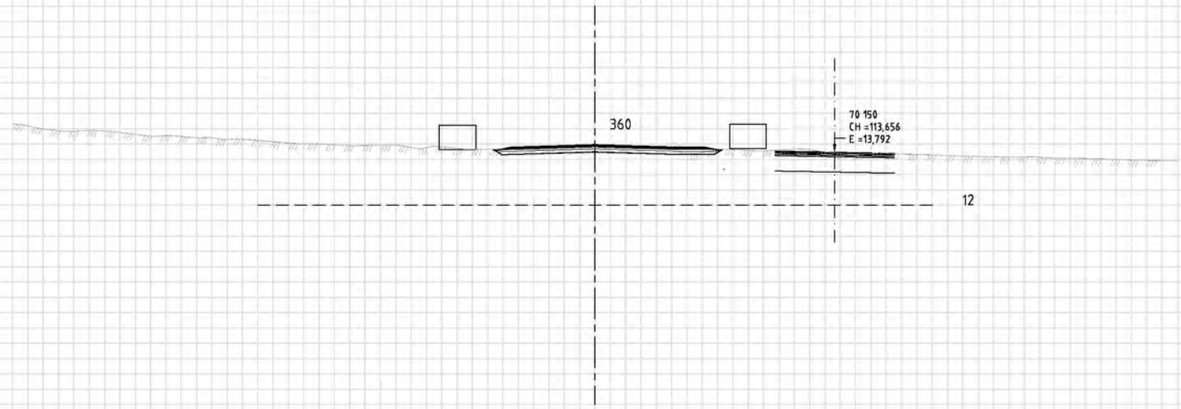

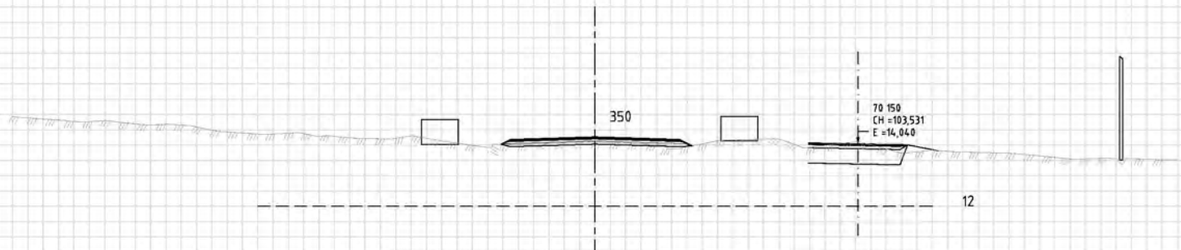

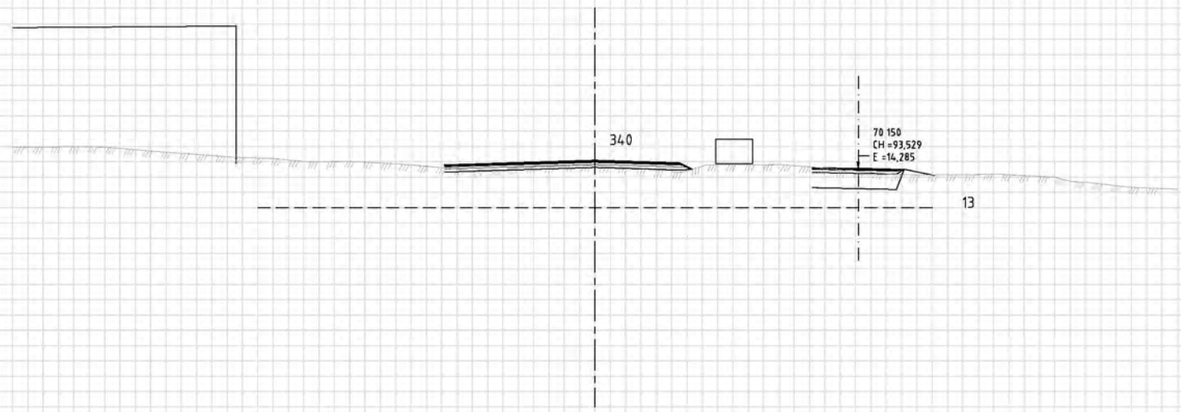

TEGNFORKLARING:

Revisjon	Revisjonen gjelder	Utarb	Kontr	Godkjent	Rev. sats
	-				
	-				

VIKEN FYLKESKOMMUNE

Fv. 119 HP 03, Billmannsbakken - Støtvig hotell

Fortau og GS-veg

Tverrprofiler

Fv. 119 Larkollveien (20 000)

Profil 300 - 360

Reguleringsplan

Tegningsdato	28.05.2021
Bestiller	Viken fylkeskommune
Prosjektert av	SWECO Norge AS
Prosjektnummer	30119r
Prosjektfasenummer	30119r
Arkivreferanse	2020/91504
Målestokk A1-format	1:100
Koordinatsystem	EUREF89NTM/NN2000
Tegningsnummer / revisjonsbokstav	U005

Utarbeidet av	Kontrollert av	Godkjent av	Konsulentarkiv
NOPMOR	NOHUST	NOINGS	22835001

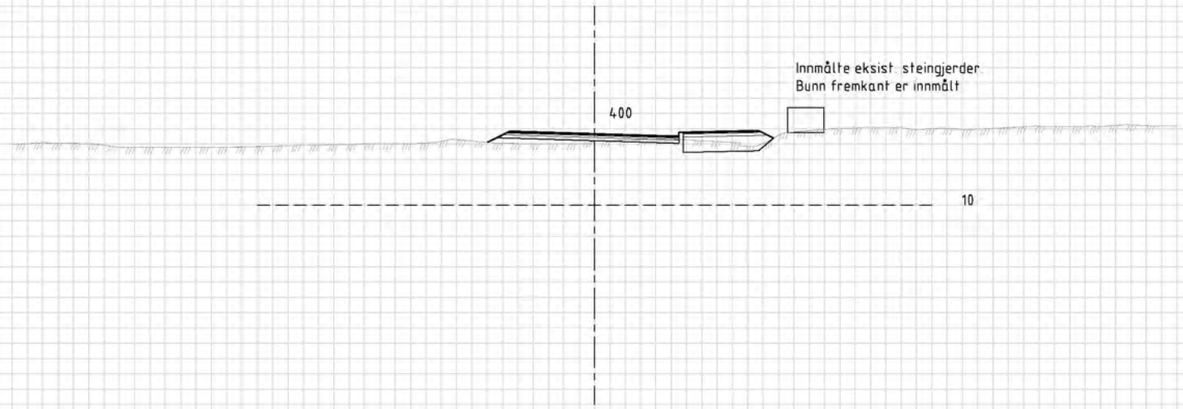

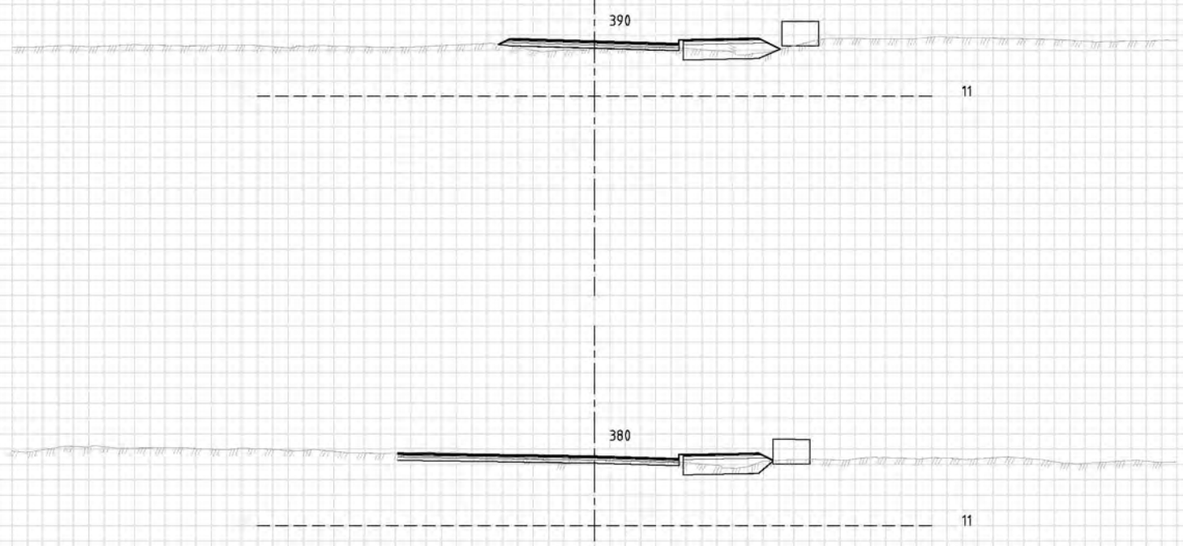

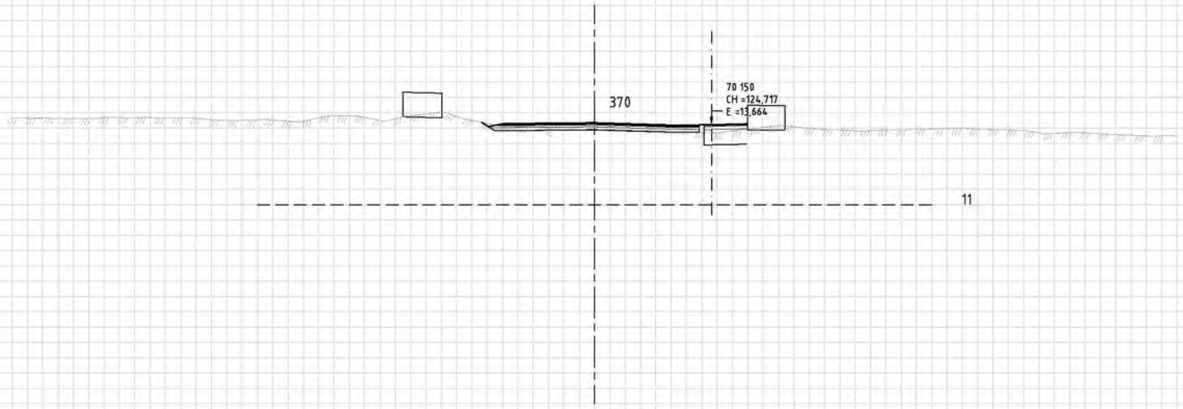

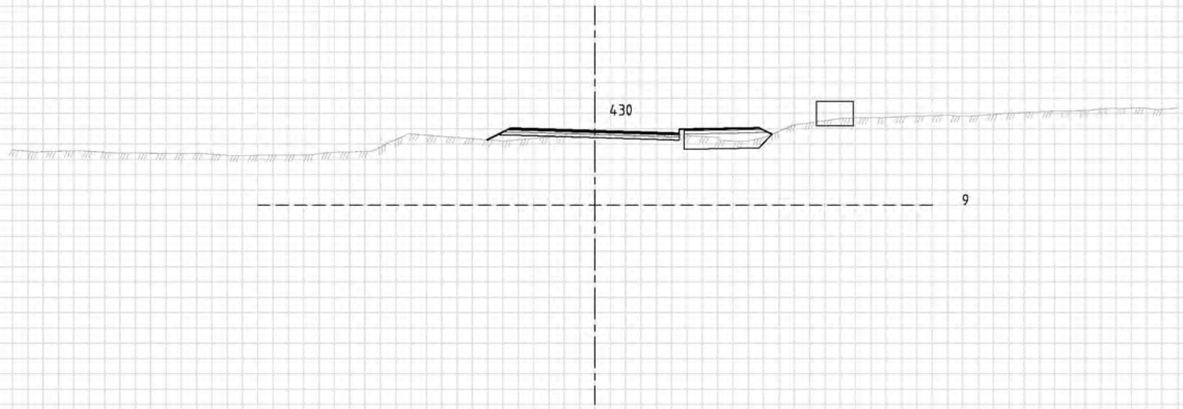

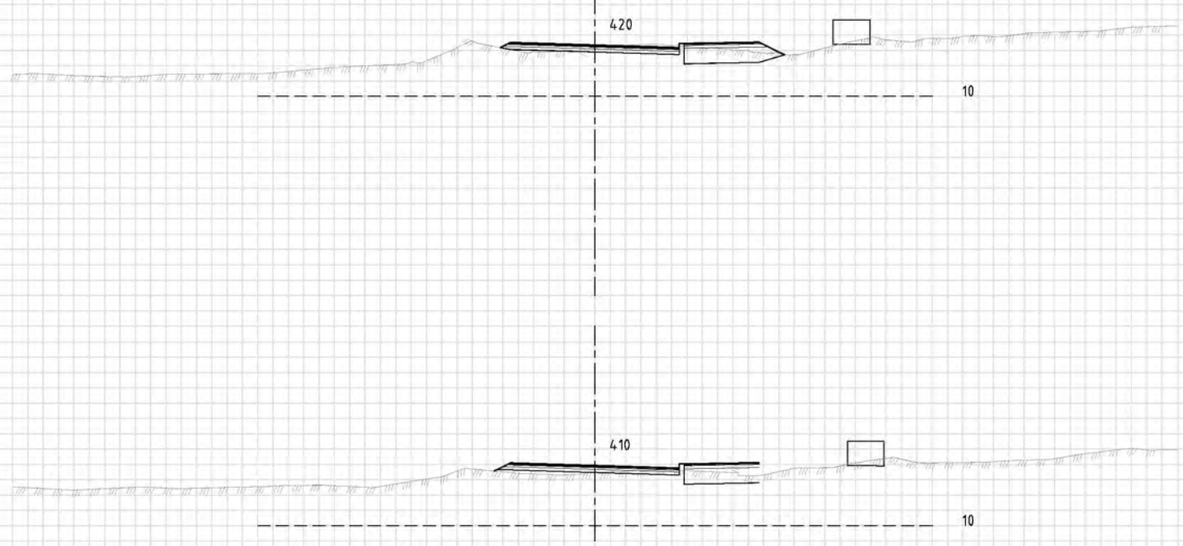

TEGNFORKLARING:

Revisjon	Revisjonen gjelder	Utarb	Kontr	Godkjent	Rev. dato
	-				
	-				

VIKEN FYLKESKOMMUNE

Fv. 119 HP 03, Billmannsbakken - Støtvig hotell

Fortau og GS-veg

Tverrprofiler

Fv. 119 Larkollveien (20 000)

Profil 370 - 430

Reguleringsplan

Tegningsdato	28.05.2021
Bestiller	Viken fylkeskommune
Prosjektert av	SWECO Norge AS
Prosjektnummer	30119r
Prosjektfasenummer	30119r
Arkivreferanse	2020/91504
Målestokk A1-format	1:100
Koordinatsystem	EUREF89NTM/NN2000
Tegningsnummer / revisjonsbokstav	U006

Utarbeidet av	Kontrollert av	Godkjent av	Konsulentarkiv
NOPMOR	NOHUST	NOINGS	22835001

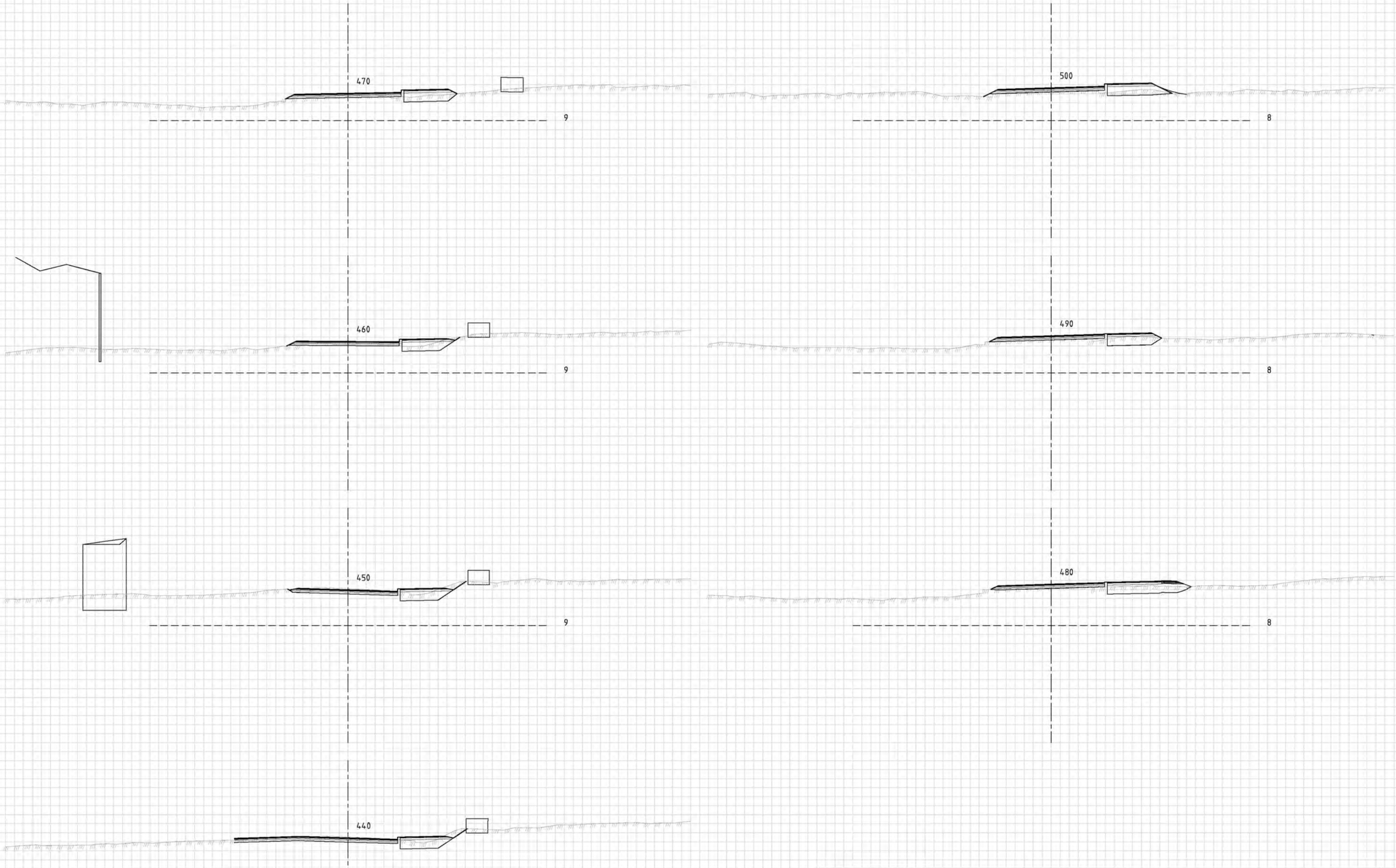

TEGNFORKLARING:

Revisjon	Revisjonen gjelder	Utarb	Kontr	Godkjent	Rev. dato
	-				
	-				

VIKEN FYLKESKOMMUNE

Fv. 119 HP 03, Billmannsbakken - Støtvig hotell

Fortau og GS-veg

Tverrprofiler

Fv. 119 Larkollveien (20 000)

Profil 440 - 500

Reguleringsplan

Tegningsdato	28.05.2021
Bestiller	Viken fylkeskommune
Prosjektert av	SWECO Norge AS
Prosjektnummer	30119r
Prosjektfasenummer	30119r
Arkivreferanse	2020/91504
Målestokk A1-format	1:100
Koordinatsystem	EUREF89NTM/NN2000
Tegningsnummer / revisjonsbokstav	U007

Utarbeidet av	Kontrollert av	Godkjent av	Konsulentarkiv
NOPMOR	NOHUST	NOINGS	22835001

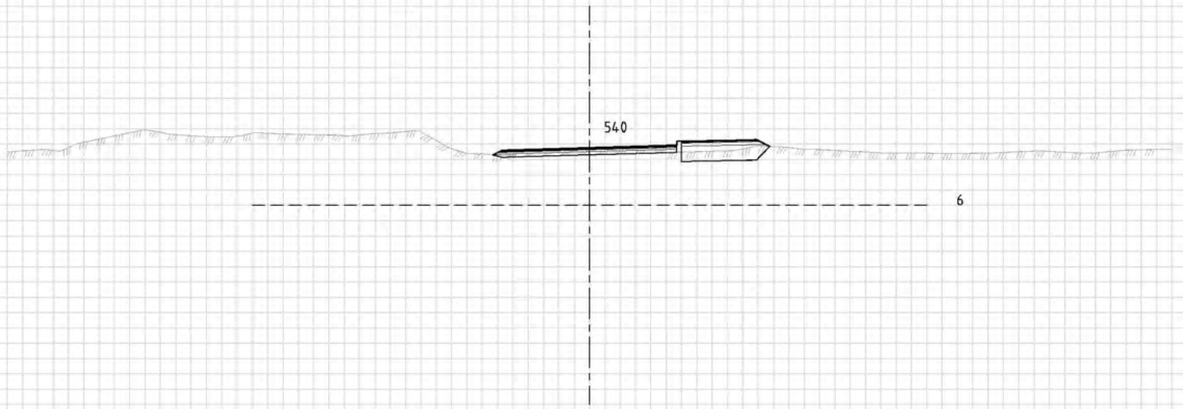

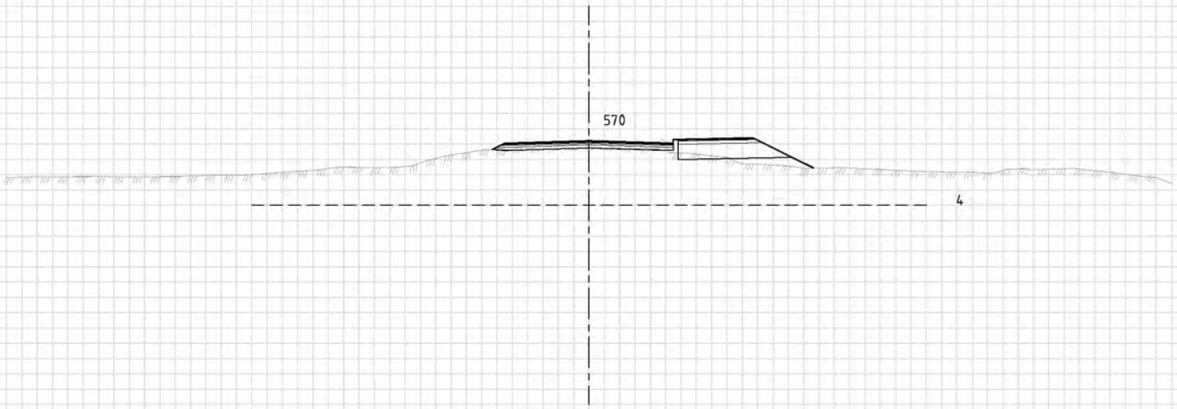

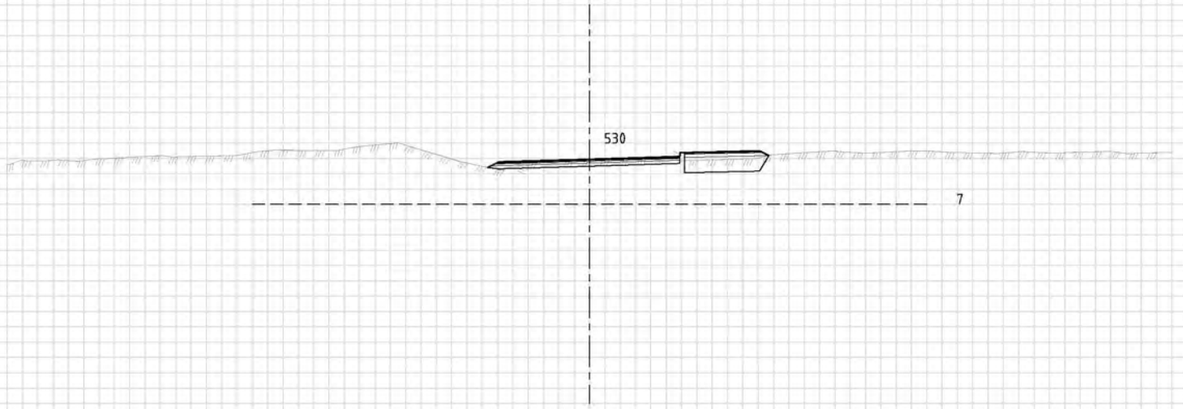

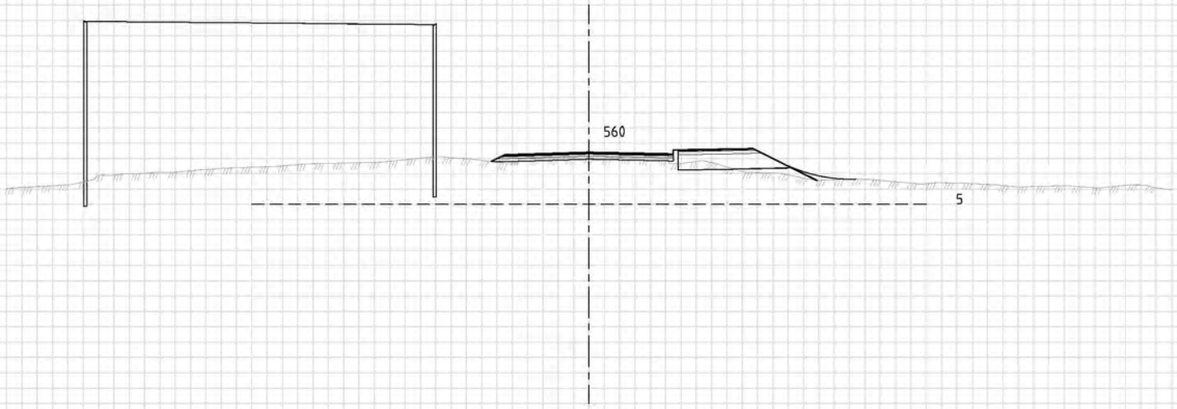

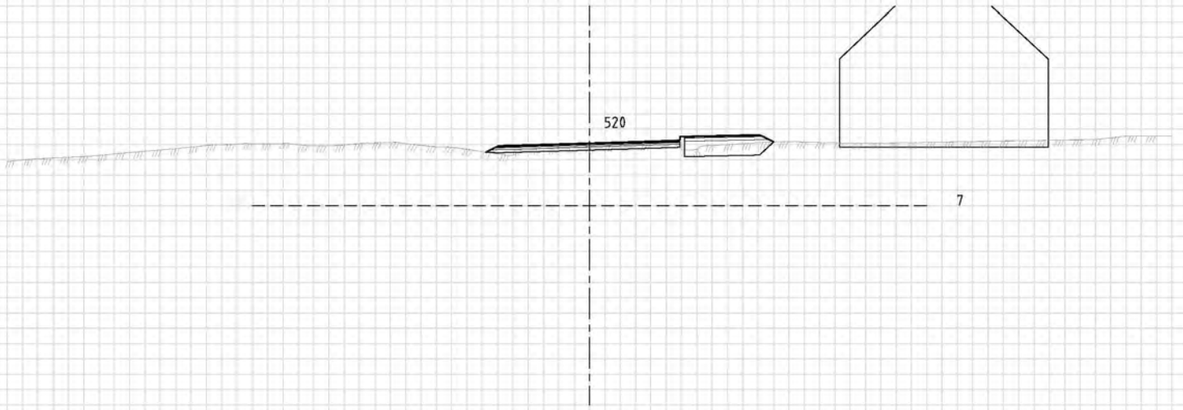

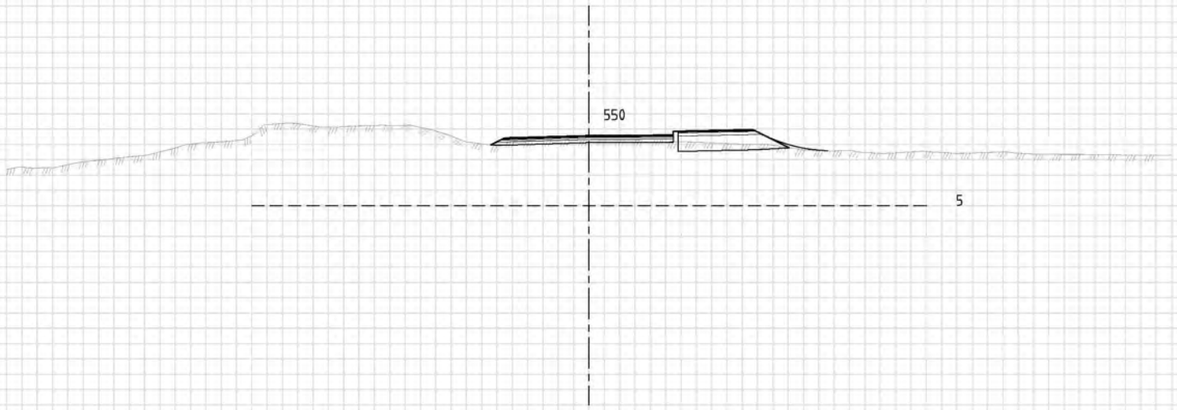

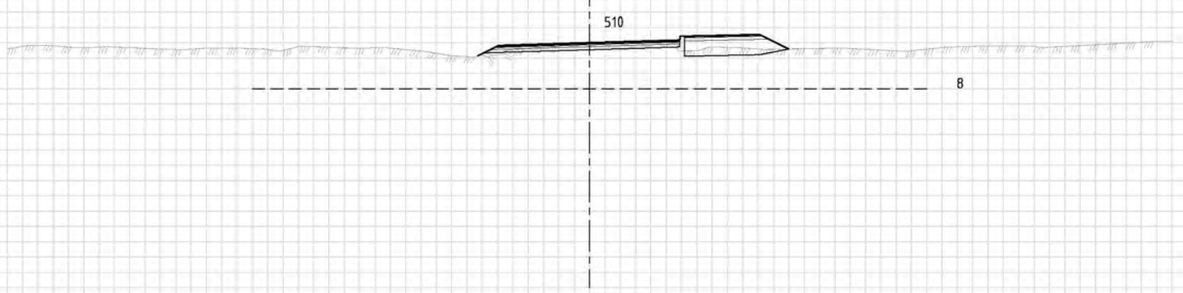

TEGNFORKLARING:

Revisjon	Revisjonen gjelder	Utarb	Kontr	Godkjent	Rev. dato
	-				
	-				

VIKEN FYLKESKOMMUNE

Fv. 119 HP 03, Billmannsbakken - Støtvig hotell

Fortau og GS-veg

Tverrprofiler

Fv. 119 Larkollveien (20 000)

Profil 510 - 570

Reguleringsplan

Tegningsdato	28.05.2021
Bestiller	Viken fylkeskommune
Produsert av	SWECO Norge AS
Prosjektnummer	30119r
Prosjektfasenummer	30119r
Arkivreferanse	2020/91504
Målestokk A1-format	1:100
Koordinatsystem	EUREF89NTM/NN2000
Tegningsnummer / revisjonsbokstav	U008

Utarbeidet av	Kontrollert av	Godkjent av	Konsulentarkiv
NOPMOR	NOHUST	NOINGS	22835001

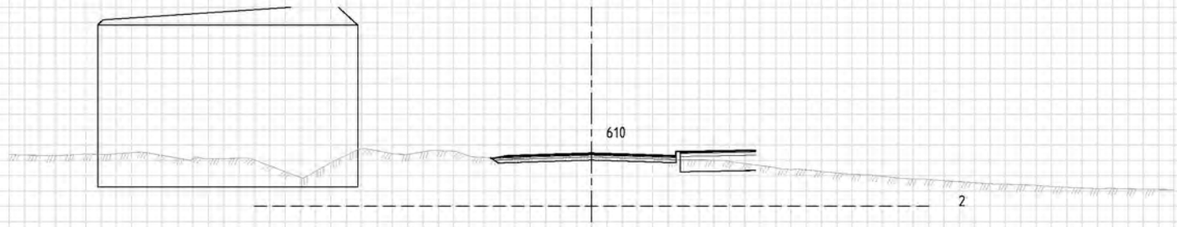

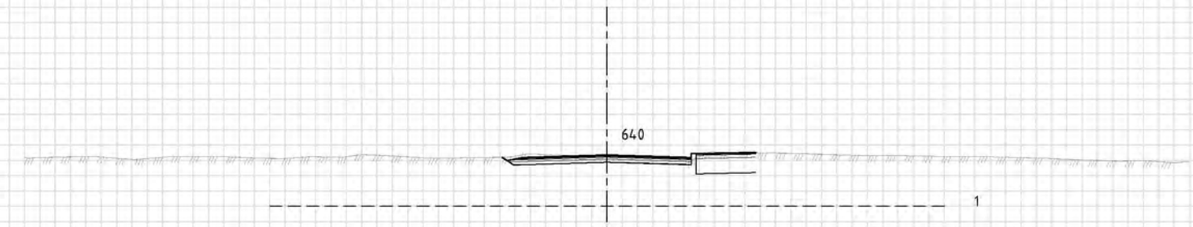

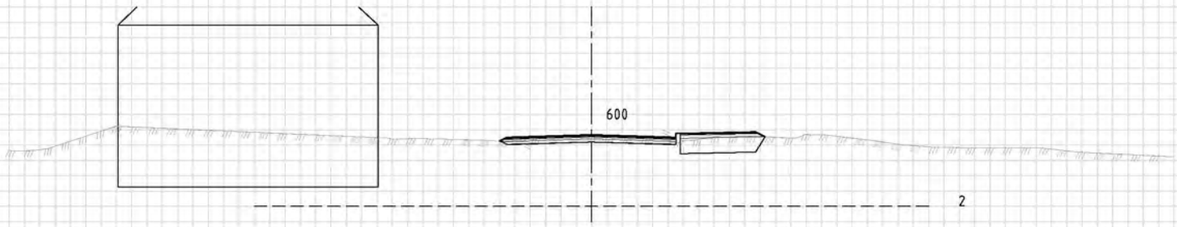

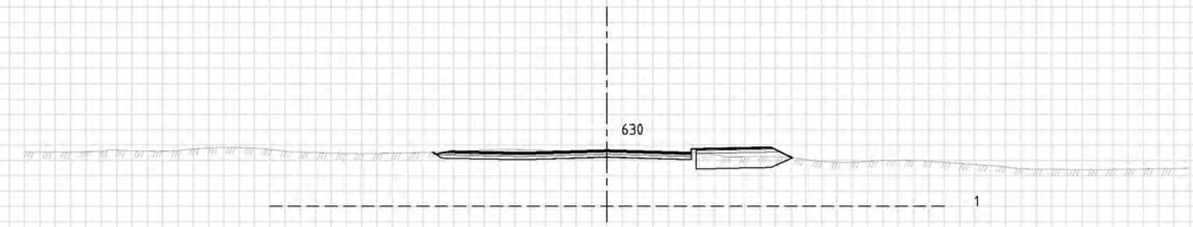

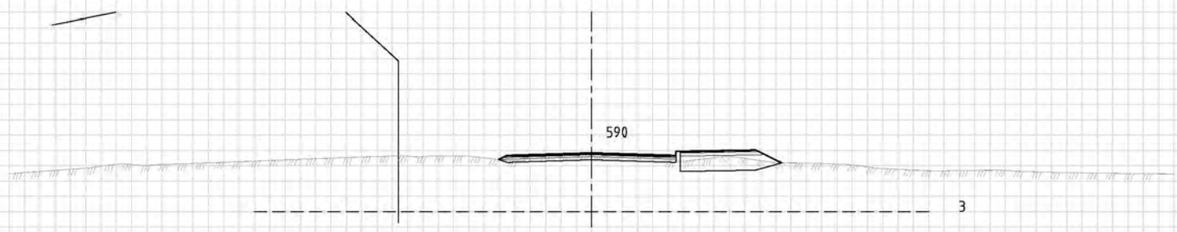

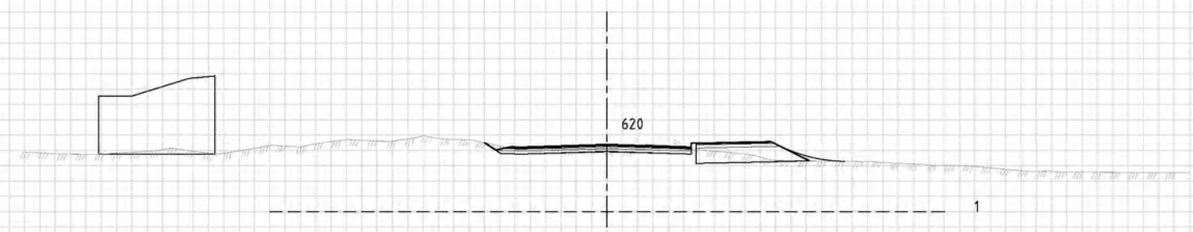

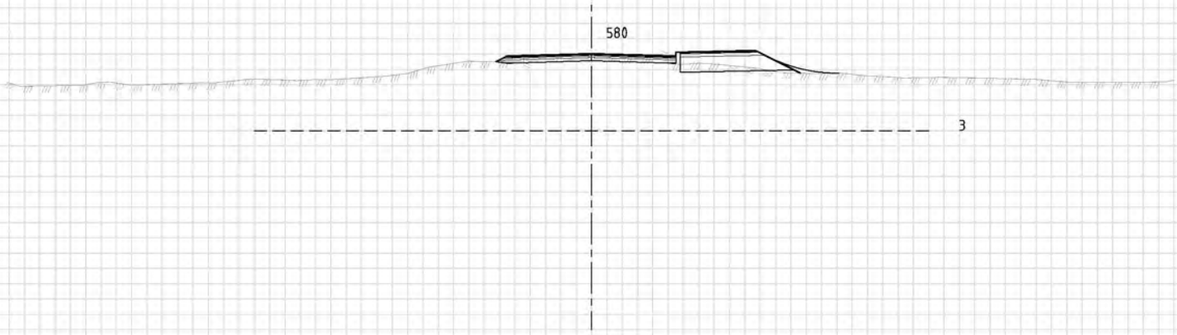

TEGNFORKLARING:

Revisjon	Revisjonen gjelder	Utarb	Kontr	Godkjent	Rev. dato
	-				
	-				

VIKEN FYLKESKOMMUNE

Fv. 119 HP 03, Billmannsbakken - Støtvig hotell

Fortau og GS-veg

Tverrprofiler

Fv. 119 Larkollveien (20 000)

Profil 580 - 640

Reguleringsplan

Tegningsdato	28.05.2021
Bestiller	Viken fylkeskommune
Prosjektert av	SWECO Norge AS
Prosjektnummer	30119r
Prosjektfasenummer	30119r
Arkivreferanse	2020/91504
Målestokk A1-format	1:100
Koordinatsystem	EUREF89NTM/NN2000
Tegningsnummer / revisjonsbokstav	U009

Utarbeidet av	Kontrollert av	Godkjent av	Konsulentarkiv
NOPMOR	NOHUST	NOINGS	22835001

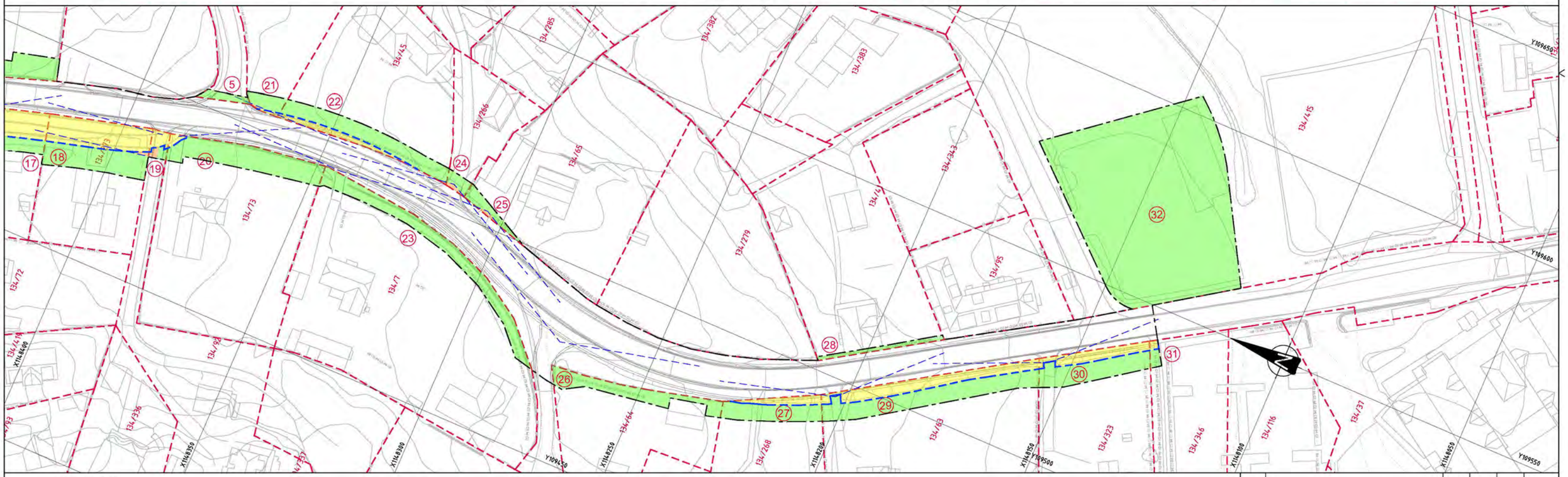

TEGNFORKLARING

- (N) TAKSTNUMMER
- EKSISTERENDE EIENDOMSGRENSE
- NY EIENDOMSGRENSE
- ANLEGGSBELTE
- FRISIKT
- PERMANENT ERVERV
- PERMANENT KLAUSULERT AREAL
- MIDLERTIDIG BESLAGLAGT AREAL
- TILBAKEFØRT AREAL

Revisjon	Revisjonen gjelder	Utarb.	Kontr.	Godkjent	Rev. dato
	-				

VIKEN FYLKESKOMMUNE

Fv. 119 HP 03, Billmannsbakken - Støtvig hotell

Fortau og GS-veg

Grunnervervstegning

Oversiktstegning

Takstnr. 1-32

Reguleringsplan

Tegningsdato	28.05.2021
Bestiller	Viken fylkeskommune
Produsert av	SWECO Norge AS
Prosjektnummer	30119
Prosjektfaksnummer	30119r
Arkivreferanse	2020/91504
Målestokk A1-format	1:500
Koordinatsystem	EUREF89NTM/NN2000
Tegningsnummer i revisjonsbokstav	W001

Utarbeidet av	Kontrollert av	Godkjent av	Konsulentarkiv
NOEMNY	NOPMOR	NOINGS	22835001

Grunnervervsliste					Areal (m²)					
Takst nr:	Gnr/Bnr:	Hjemmelshaver:	Rolle: *	Hjemmelshavers adresse:	Opprinnelig areal	Permanent erverv	Tilbakeført areal	Resterende areal	Permanent klausulert	Midlertidig beslaglagt
1	134/50	DYSTAN TERJE	H	Hovseterveien 48 A, 0768 Oslo	1243.4	50.5		1192.9		126.5
2	134/61	KILSTAD THOR ØISTEIN	H	Gimleveien 33, 1511 Moss	2432.2	61.4		2370.8		274.8
4	134/17	HEIBERG CATHRINE	H	Siriusveien 13, 0492 Oslo	1153.5			1153.5		10.5
		HEIBERG VIBEKE	H	Kurveien 32, 0495 Oslo						
5	134/2	STØTVIG ANNE SOFIE	H	Støtvigdalen 60, 1570 Dilling	578911.7			578911.7		222.7
6	134/405	STØTVIG ANNE SOFIE	KE	Støtvigdalen 60, 1570 Dilling	10829.9	25.2		10804.7	0.1	354.1
7	134/78	BJØRNARAA TORGEIR	H	Sørkedalsveien 26 C, 0369 Oslo	4963.7	137.1		4826.6	1.4	762.0
8	134/86	GAHR CAMILLA ELSE	H	Postboks 83 Røa, 0701 Oslo	63.8			63.8		15.8
9	134/314	BOOS LARISA LENA	H	Parkveien 80, 0254 Oslo	1137.1	1.7		1135.4		131.9
10	134/43	KRISTIANSEN EIVIND	H	Vardekleiva 4, 1560 Larkollen	890.0	82.8		807.2		215.3
		EEK ANNE FRANCISCA	H	Vardekleiva 4, 1560 Larkollen						
11	134/301	RAMSØE MARTIN	H	Vardekleiva 2, 1560 Larkollen	1418.5	28.7		1389.8	20.0	322.1
12	134/313	MATHISEN GEIR	H	Tollbuveien 26, 1560 Larkollen	572.9	113.6		459.3		157.6
		MATHISEN UNNI HØLEN	H	Tollbuveien 26, 1560 Larkollen						
13	134/341	FONC BOLIGUTLEIE 1 AS	H	Postboks 4, 1541 Vestby	492.8	84.8		408.0		99.2
14	134/342	VEUM BEATE	H	Tollbuveien 30, 1560 Larkollen	633.3	97.7		535.6	28.1	83.9
15	134/60	STØTVIG ANNE SOFIE	H	Støtvigdalen 60, 1570 Dilling	6134.9	40.7		6094.2		27.2
16	134/224	RYGGE KIRKELIGE FELLESRÅD	H	Carlbergveien 6, Rygge Kirkekontor, 1526 Moss	1324.5			1324.5		391.4
17	134/404	LJONES CATO	H	Tollbuveien 33, 1560 Larkollen	928.2	218.0		710.2	16.4	96.7
		ÖLMEBY KARIN ULRIKA	H	Tollbuveien 33, 1560 Larkollen						
18	134/273	BUXRUD HANNE	H	Brynjeveien 2 B, 0881 Oslo	895.2	187.2		708.0	3.2	163.6
		HUSTAD OLE KRISTIAN	H	Brynjeveien 2 B, 0881 Oslo						
19	134/92	SYVERTSEN PER JOHAN	H	Larkollveien 753, 1560 Larkollen	2201.0	20.2		2180.8	5.4	7.4
20	134/73	FABRITIUS ELLEN	H	Larkollveien 757, 1560 Larkollen	1901.5	8.9		1892.6		230.1
		THORSRUD LARS MARTIN	H	Larkollveien 757, 1560 Larkollen						
21	134/10	SKJELLE ASTRID JOHANNE	H	Larkollveien 750, 1560 Larkollen	2369.5	3.8		2365.7	2.0	34.4
22	134/45	SKJELLE ASTRID JOHANNE	H	Larkollveien 750, 1560 Larkollen	1507.0	44.0		1463.0	0.8	185.1
23	134/7	HEUCH HANNE	H	Larkollveien 761, 1560 Larkollen	2999.0			2999.0		240.8
		EHRNSTRÖM KENT THOMAS	H	Högalidsgatan 41, 117 30 Stockholm, Sverige						
24	134/266	TELENOR INFRA AS	H	Postboks 800, 1331 Fornebu	465.2			465.2	4.3	21.3
25	134/65	GLØMMI GEIR	H	Blomsterbakken 28, 1487 Hakadal	1945.4			1945.4	3.8	37.6
		GLØMMI KARI METTE SEM	H	Blomsterbakken 28, 1487 Hakadal						
26	134/64	BERNTSSON JOHN ERIK	H	Långåkern 43, SE-433 65 Sävedalen, Sverige	981.5			981.5		137.3
27	134/268	PETTERSEN FRITZ	H	Larkollveien 783, 1560 Larkollen	1520.2	39.1		1481.1		113.1
28	134/41	SANDTRØ ANITA VEUM	H	Solheimveien 26, 1560 Larkollen	1828.6			1828.6		34.3
		SANDTRØ BJØRN	H	Solheimveien 26, 1560 Larkollen						
29	134/63	FJELDHEIM PAUL HENNING	H	Jegeråsen 17, 1362 Hosle	2023.9	158.4		1865.5	0.6	254.2
30	134/323	ENGEBRETSEN BERIT	H	Larkollveien 793, 1560 Larkollen	1632.2	74.7		1557.5	0.2	148.5
31	134/346	LARKOLLVEIEN 801 AS	H	C/O Fische AS, Strindfjordvegen 40, 7053 Ranheim	1322.7	5.3		1317.4		12.1
32	134/415	STØTVIGENGA AS	H	C/O Fische AS, Strindfjordvegen 40, 7053 Ranheim	17191.8			17191.8		1950.4

* H=Hjemmelshaver, KE=Eiers kontaktinstans

VIKEN

Fv. 119 HP 03, Bilmannsbakken - Støtvig hotell
Fortau og GS-veg
Grunnervervstegning
Oversikt arealer grunnerverv
Takstnr. T-32
Reguleringsplan

Tegningsdato	28.05.2021
Målestokk	Viken fylkeskommune
Prosjekterende	SWECO Norge AS
Prosjektnummer	30119
Prosjektfasenummer	30119r
Arkivreferanse	2020/91504
Koordinatsystem	EUREF89NTM/NN2000
Tegningsnummer	W002

Utarbeidet av	Kontrollert av	Godkjent av	Kartkvalitet
NOEMNY	NOPMOR	NOINGS	22835001