

DETALJREGULERINGSPLAN

Tekniske tegninger

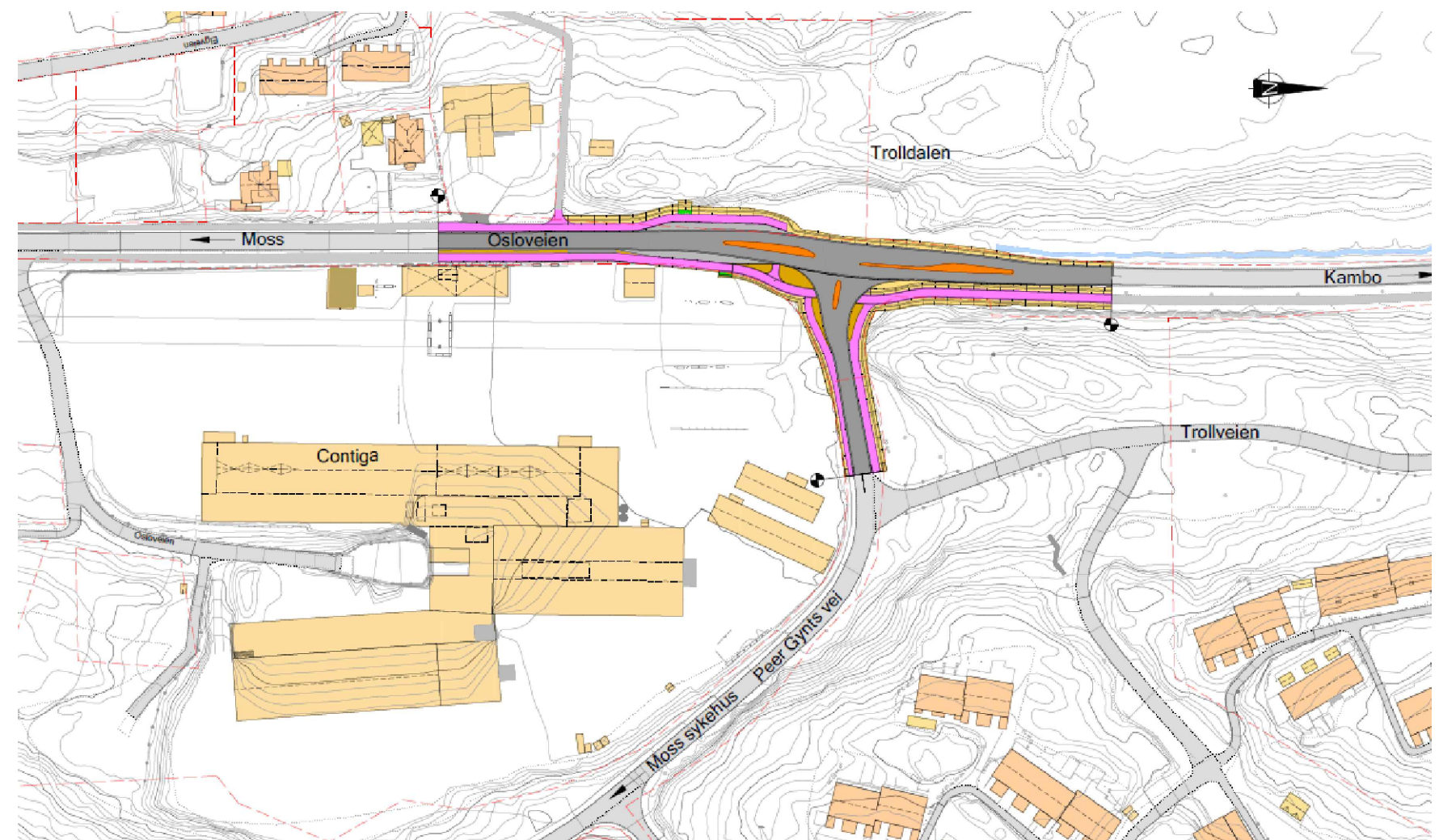
Fv. 316 kryssutbedring

Peer Gynts vei

Moss kommune

TEKNISKE DATA

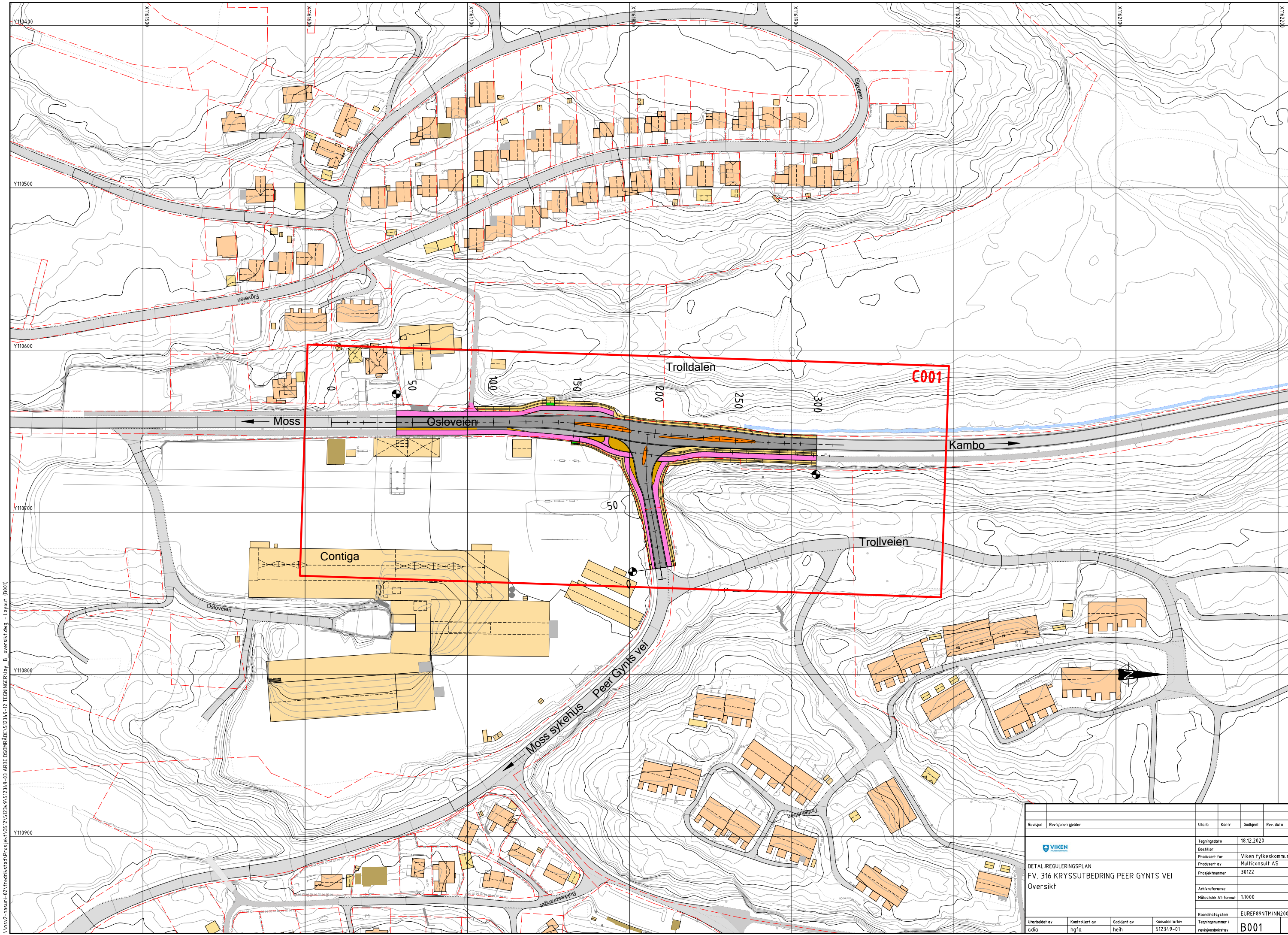
Fra - til profil:	0-300
Dimensjoneringsklasse:	Kryssutbedring
Fartsgrense:	50 km/t
Trafikkgrunnlag (ÅDT):	10805 (2018)



20.02.2022

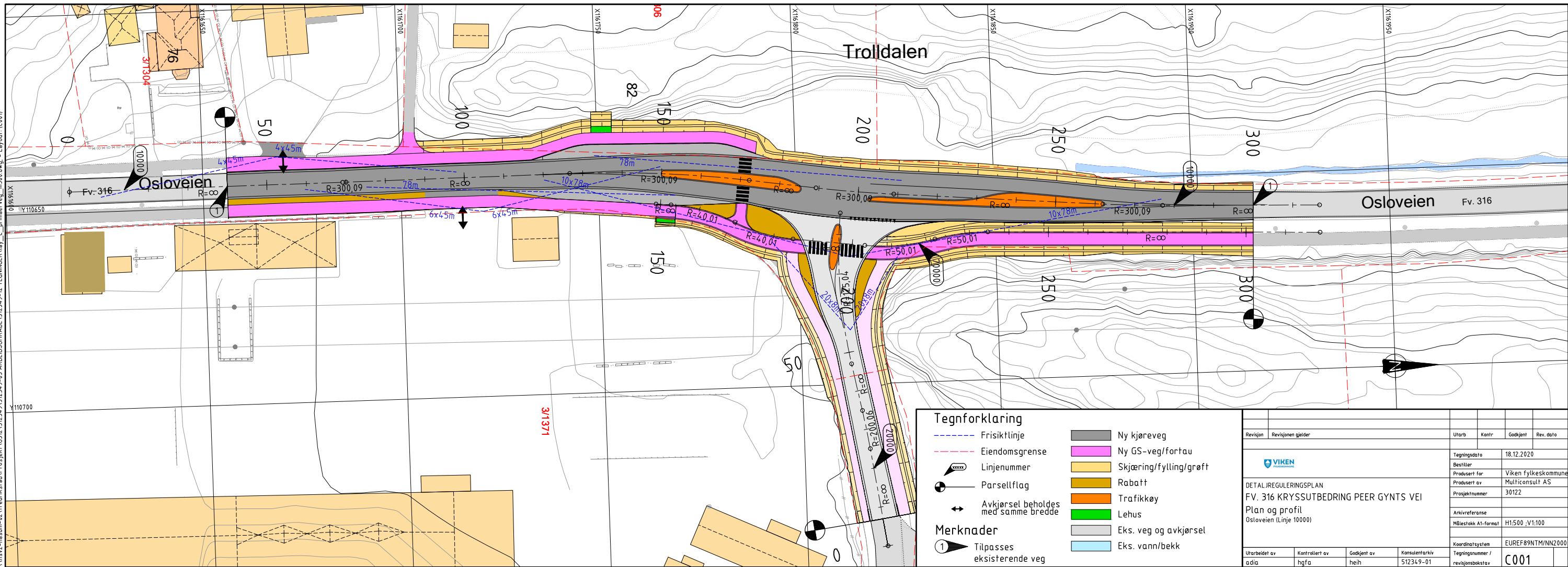
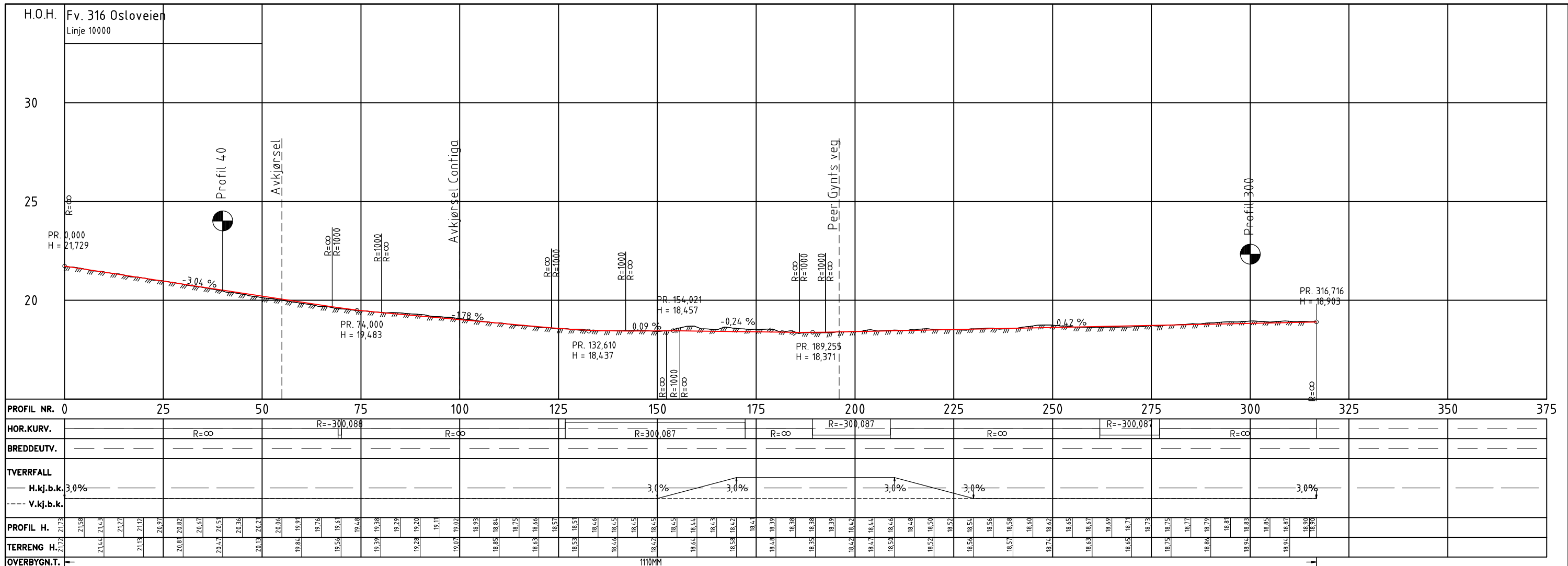
Tegningshefte er oppdatert med W-tegning. Øvrige tegninger er ikke oppdatert siden 27.01.2021.

Tegn. nr.	Tegningstittel	Tegnings- dato	Revisjon		Merknader:
			Indeks	Dato	
	A-TEGNINGER				
A001	Forside	18.12.20			
A002	Tegningsliste	18.12.20			
	B-TEGNINGER				
B001	Oversiktstegning	18.12.20			
	C-TEGNINGER				
C001	Plan og profil, Osloveien (Linje 10000)	18.12.20			
	D-TEGNINGER				
D001	Plan og profil, Peer Gynts vei (Linje 20000) og G/s-veg (Linje 70000)	18.12.20			
	E-TEGNINGER				
E001	Kryss Fv 316 x Peer Gynts vei	18.12.20			
	F-TEGNINGER				
F001	Normalprofil. Overbygning	18.12.20			
	G-TEGNINGER				
G001	Plantegning VA	18.12.20			
	H-TEGNINGER				
H001	Plantegning eksisterende VA	09.06.20			
	IN-TEGNINGER				
IN001	Vegbelysning, kabler og linjer	18.12.20			
	L-TEGNINGER				
L001	Skiltplan	18.12.20			
	O-TEGNINGER				
O001	Bepplantningsplan	18.12.20			
	U-TEGNINGER				
U101	Tverrprofiler linje 10000, Profil 40-80	18.12.20			
U102	Tverrprofiler linje 10000, Profil 90-130	18.12.20			
U103	Tverrprofiler linje 10000, Profil 140-180	18.12.20			
U104	Tverrprofiler linje 10000, Profil 190-230	18.12.20			
U105	Tverrprofiler linje 10000, Profil 240-280	18.12.20			
U106	Tverrprofiler linje 10000, Profil 290-300	18.12.20			
U201	Tverrprofiler linje 20000, Profil 0-40	18.12.20			
U202	Tverrprofiler linje 20000, Profil 50-80	18.12.20			
	W-TEGNINGER				
W001	Oversiktsplan	20.01.21			



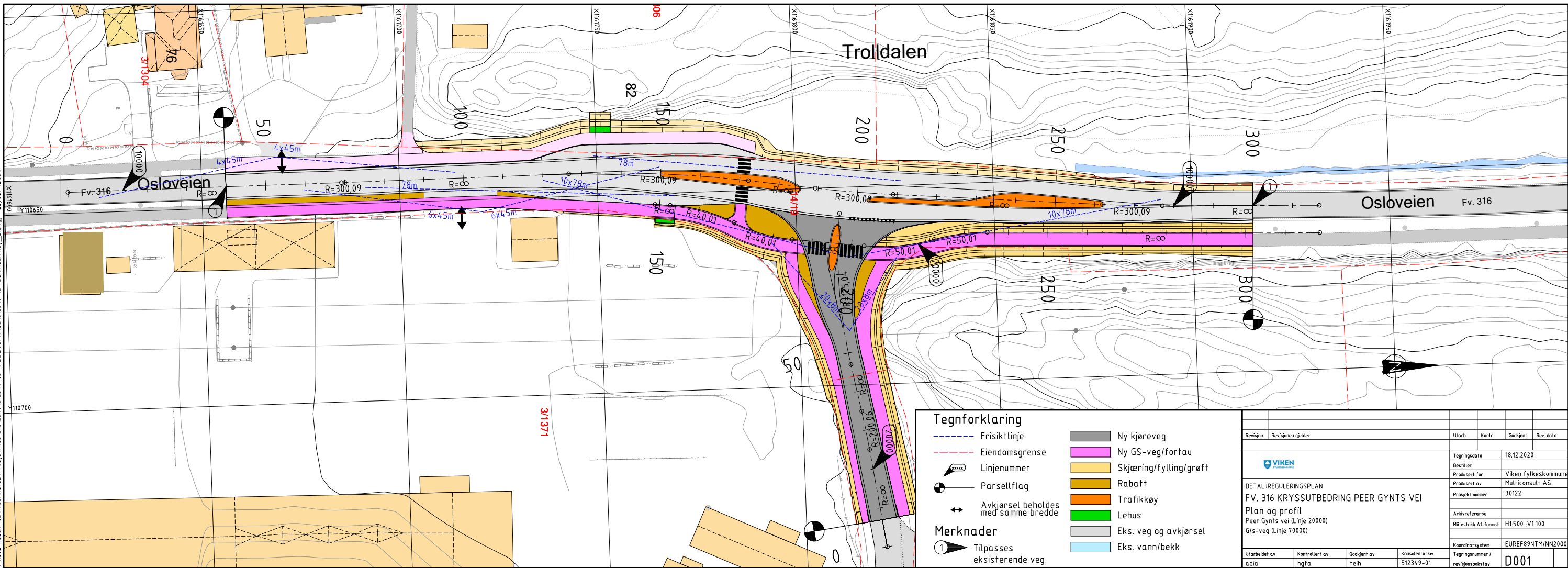
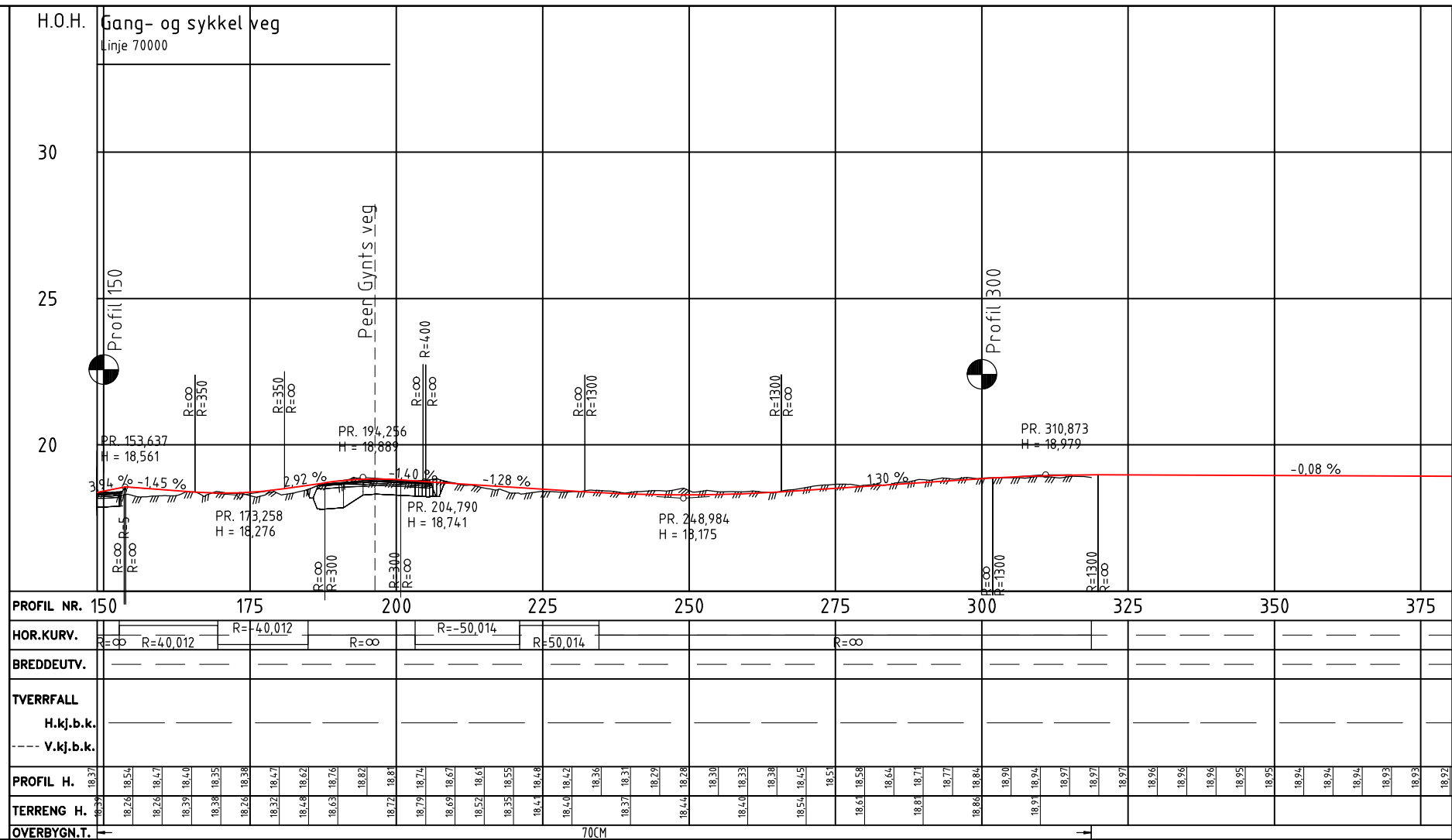
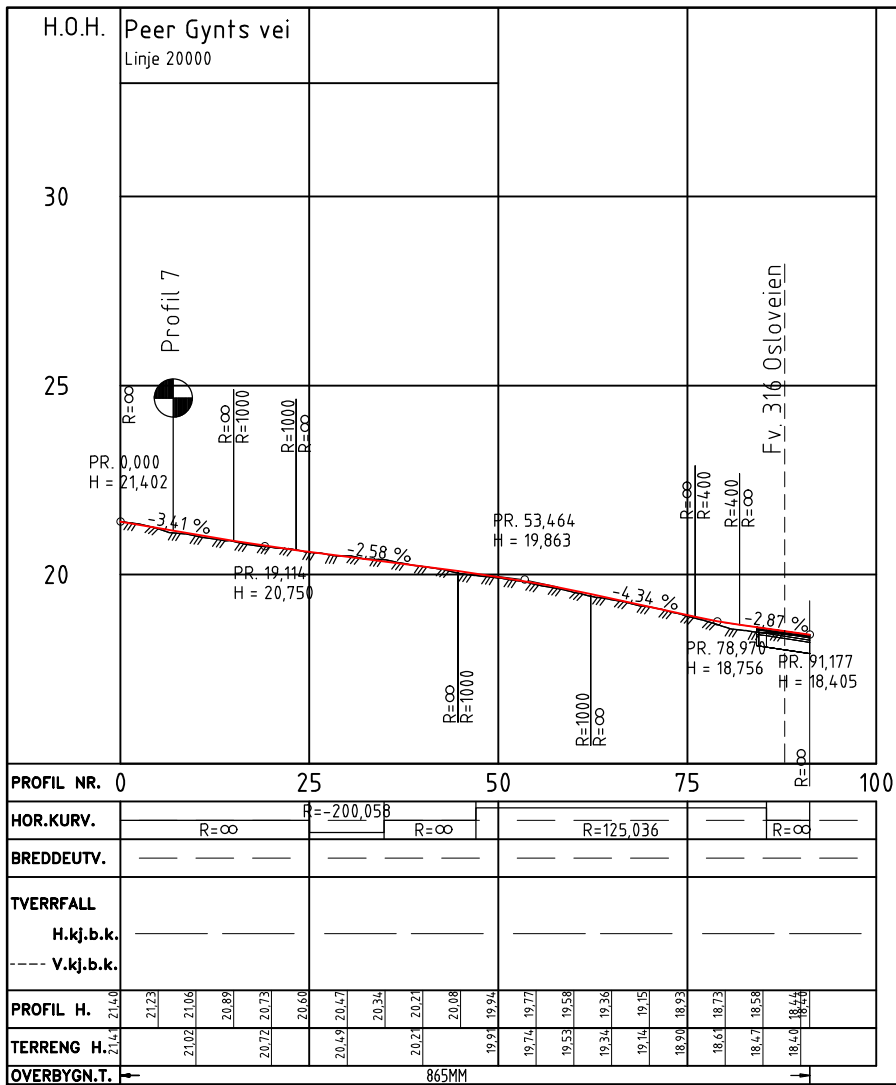
\svs2-nasuni-02\frekrist\ad\Prosjekt\512349\512349-03 ARBEIDSGRUPPE\512349-12 TEGNINGER\lay_B_oversikt.dwg - Layout: (B001)

Revisjon	Revisjonen gjelder	Utarb	Kontr	Godkjent	Rev. dato
		Tegningsdato	18.12.2020		
DETALJREGULERINGSPLAN FV. 316 KRYSSUTBEDRING PEER GYNTS VEI Oversikt		Bestiller	Viken fylkeskommune		
		Prosjekt av	Multiconsult AS		
		Prosjektnummer	30122		
		Arkivreferanse			
		Målestokk A1-format	1:1000		
		Koordinatsystem	EUREF89NTMNN2000		
Utarbeidet av	Kontrollert av	Godkjent av	Konsulentarkiv	Tegningsnummer /	Revisjonsboksnavn
ada	hgfa	heih	512349-01		B001



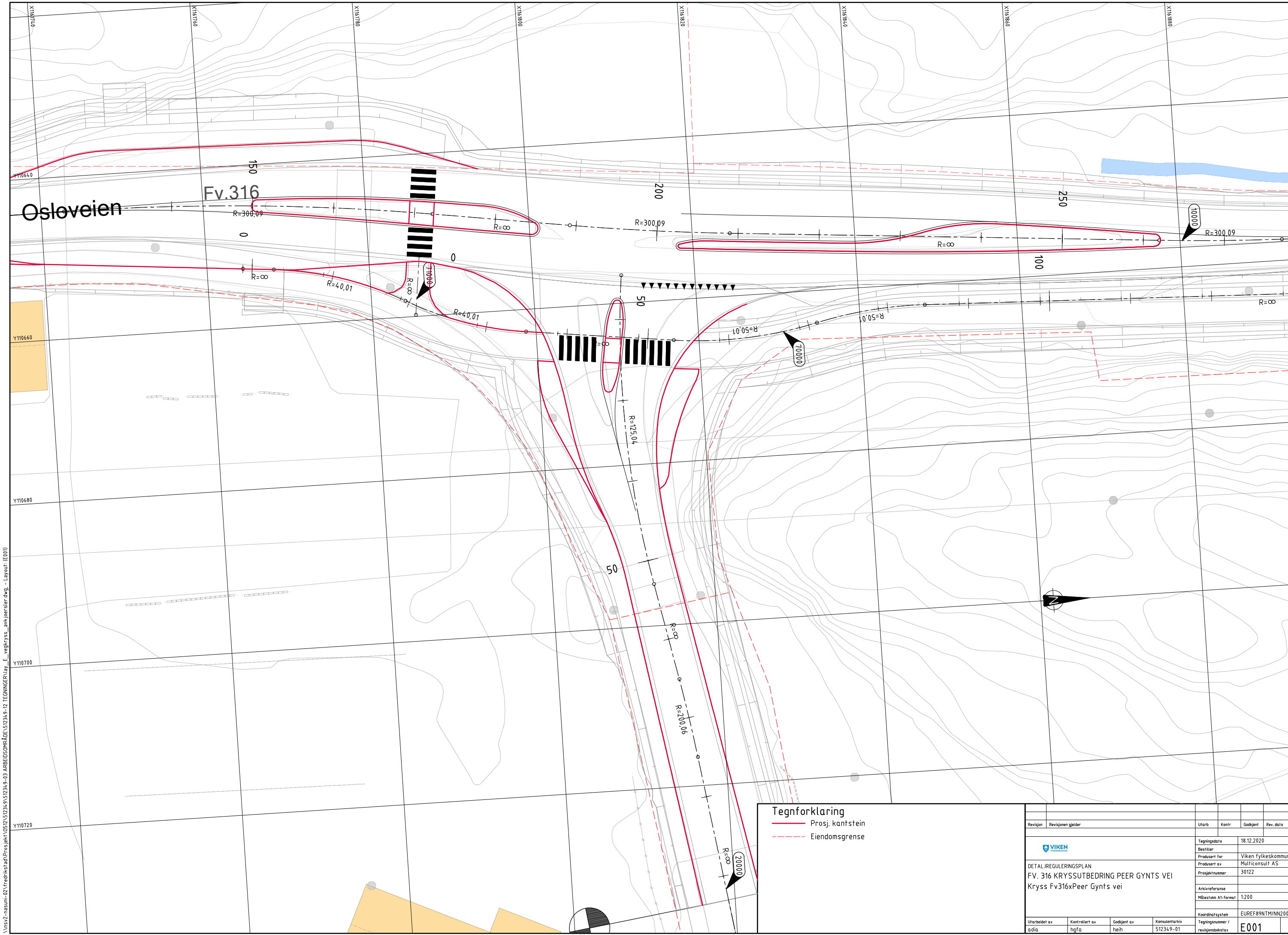
\ins2-nasuni-02\Fredrikstad\Prosjekt\OS12\51234-9\51234-9-03 ARBEIDSGRADER\51234-9-12 TEKNISKE\lay_C_primerveg_550.dwg - Layout: (C001)

Revisjon	Revisjonen gjelder	Utdr.	Kontr.	Godkjent	Rev. dato
DETALJREGULERINGSPLAN FV. 316 KRYSSUTBEDRING PEER GYNTS VEI Plan og profil Osloveien (Linje 10000)					
Tegningsdato					18.12.2020
Bestiller					Viken fylkeskommune
Produsert for					Multiconsult AS
Prosjektnummer					30122
Arkivreferanse					
Målestokk A1-format					H1:500 ,V1:100
Koordinatsystem					EUREF89NTMNN2000
Utarbeidet av	godkjent av	godkjent av	Konsulentarkiv	Tegningsnummer / revisjonsboksnavn	
adia	hgfa	heih	51234-9-01	C001	



\\ns2-nasuni-02\fredrik\td\Prosjekt\OS12\512349-03\ARBEIDSGRADER\512349-12\TEGNING\ERlay_D.dwg - Layout: D001

Revisjon	Revisjonen gjelder	Utarb	Kontr	Godkjent	Rev. date
VIKEN					
DETALJREGULERINGSPLAN					
FV. 316 KRYSSUTBEDRING PEER GYNTS VEI					
Plan og profil					
Peer Gynts vei (Linje 20000)					
G/s-veg (Linje 70000)					
Tegningsdato 18.12.2020					
Bestiller Viken fylkeskommune					
Produsert av Multiconsult AS					
Prosjektnummer 30122					
Arkivreferanse H1500_V1:100					
Målestokk A1-format					
Koordinatsystem EUREF89NTMNN2000					
Tegningsnummer / revisjonsboks D001					
Utarbeidet av	Kontrollert av	Godkjent av	Konsulentarkiv		
ada	hgfa	heih	512349-01		



Osloveien

Fv.316

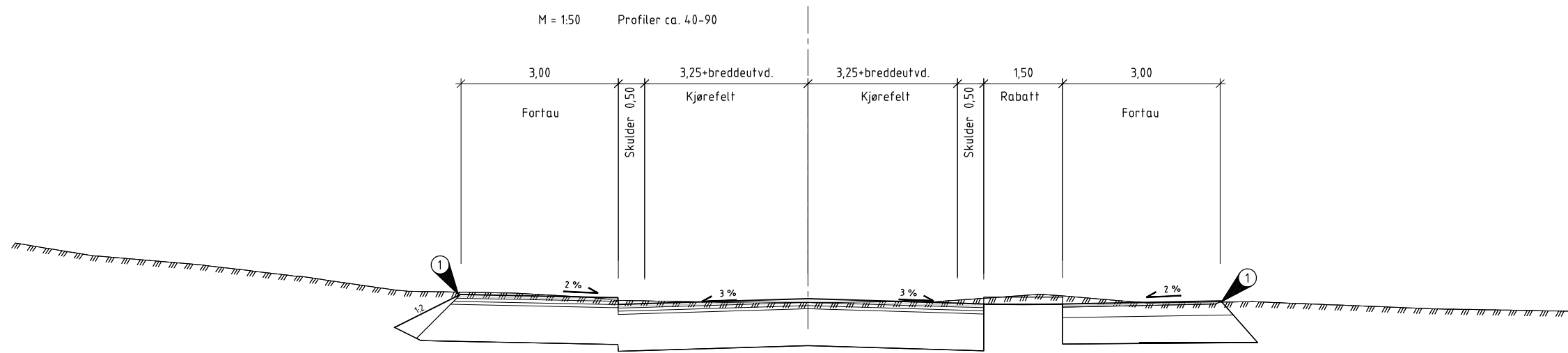
Tegnforklaring
 — Proj. kantstein
 - - - Eiendomsgrense

Revisjon	Revisjonen gjelder	Uttarb	Kontr	Godkjent	Rev. dato	
					Tegningsdato	18.12.2020
DETALJREGULERINGSPLAN FV. 316 KRYSSUTBEDRING PEER GYNTS VEI Kryss Fv316xPeer Gynts vei					Bestiller	Viken fylkeskommune
					Produisert av	Multiconsult AS
					Prosjektnummer	30122
					Arkivreferanse	
					Målestokk A1-format	1:200
					Koordinatsystem	EUREF89NTM/NZ000
Utarbeidet av	Kontrollert av	Godkjent av	Konsulentarkiv	Tegningsnummer / revisjonsboksnavn		
ada	hga	heh	512349-01	E001		

\ms2-nasuni-02\redikt\td\Prosjekt\OS12\512349\512349-03 ARBEIDSGRANDE\512349-12 TEGNINGER\lay_E_wglryss_ark\peertst.dwg - Layout [E001]

Normalprofil Fv. 316 Osloveien, vegmodell 10000

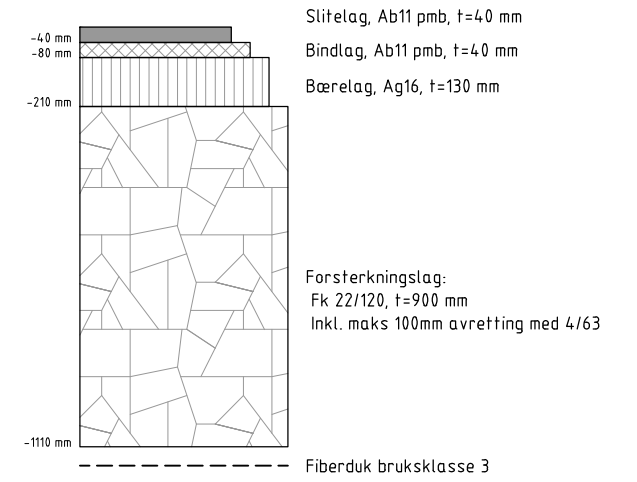
M = 1:50 Profiler ca. 40-90



Overbygning FV316 (Linje 10000)

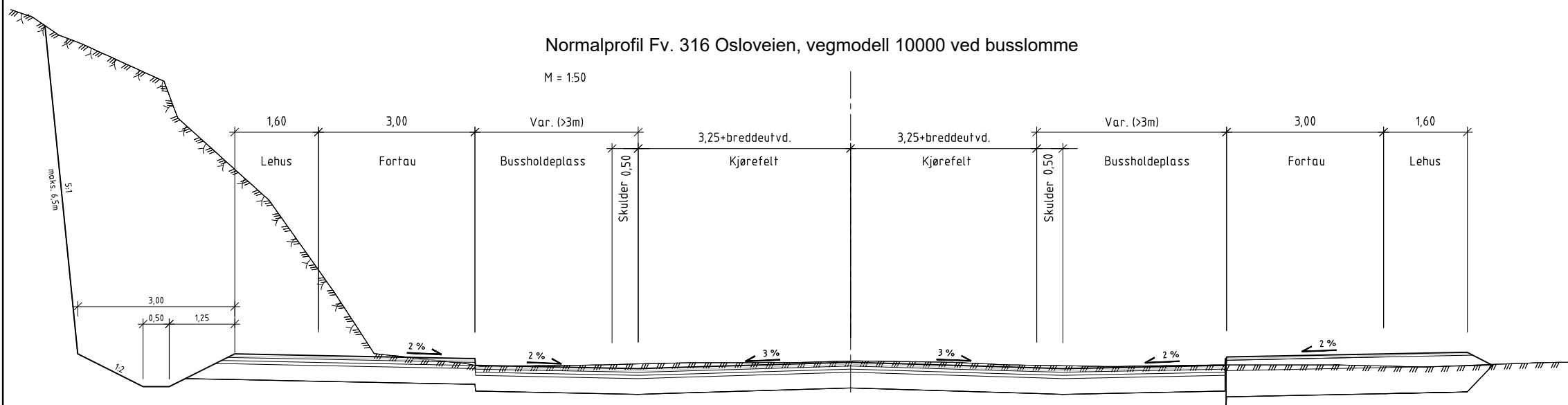
Undergrunn T4

1:10



Normalprofil Fv. 316 Osloveien, vegmodell 10000 ved busslomme

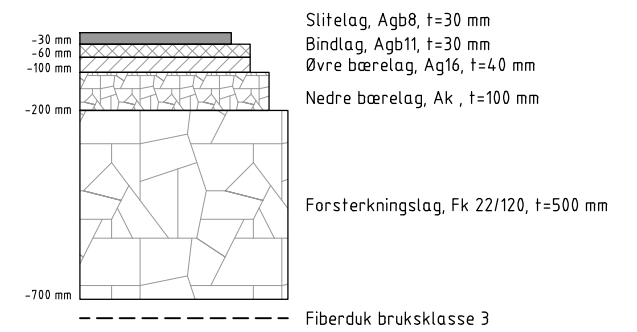
M = 1:50



Overbygning gs-veg

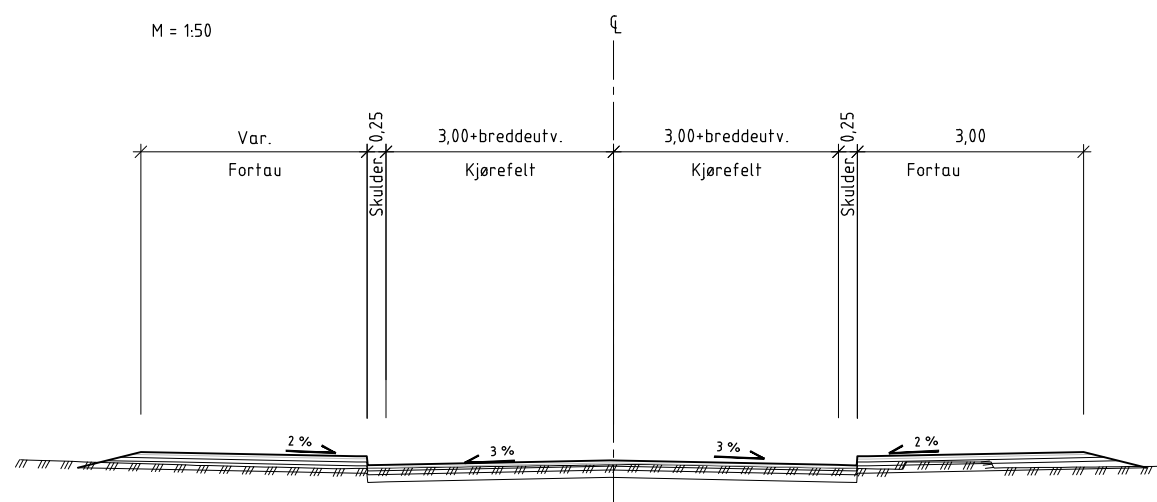
Undergrunn T4

1:10



Normalprofil Peer Gynts vei, vegmodell 20000

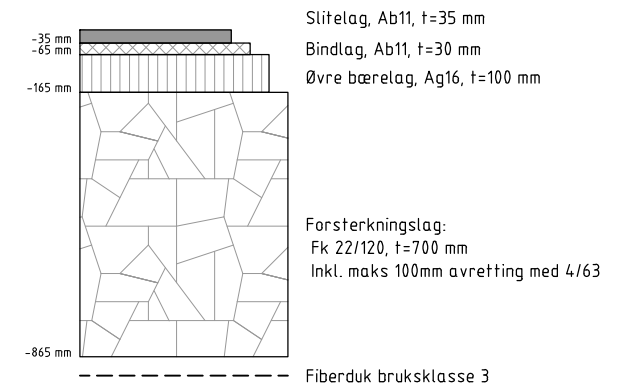
M = 1:50



Overbygning Peer Gynts vei (Linje 20000)

Undergrunn T4

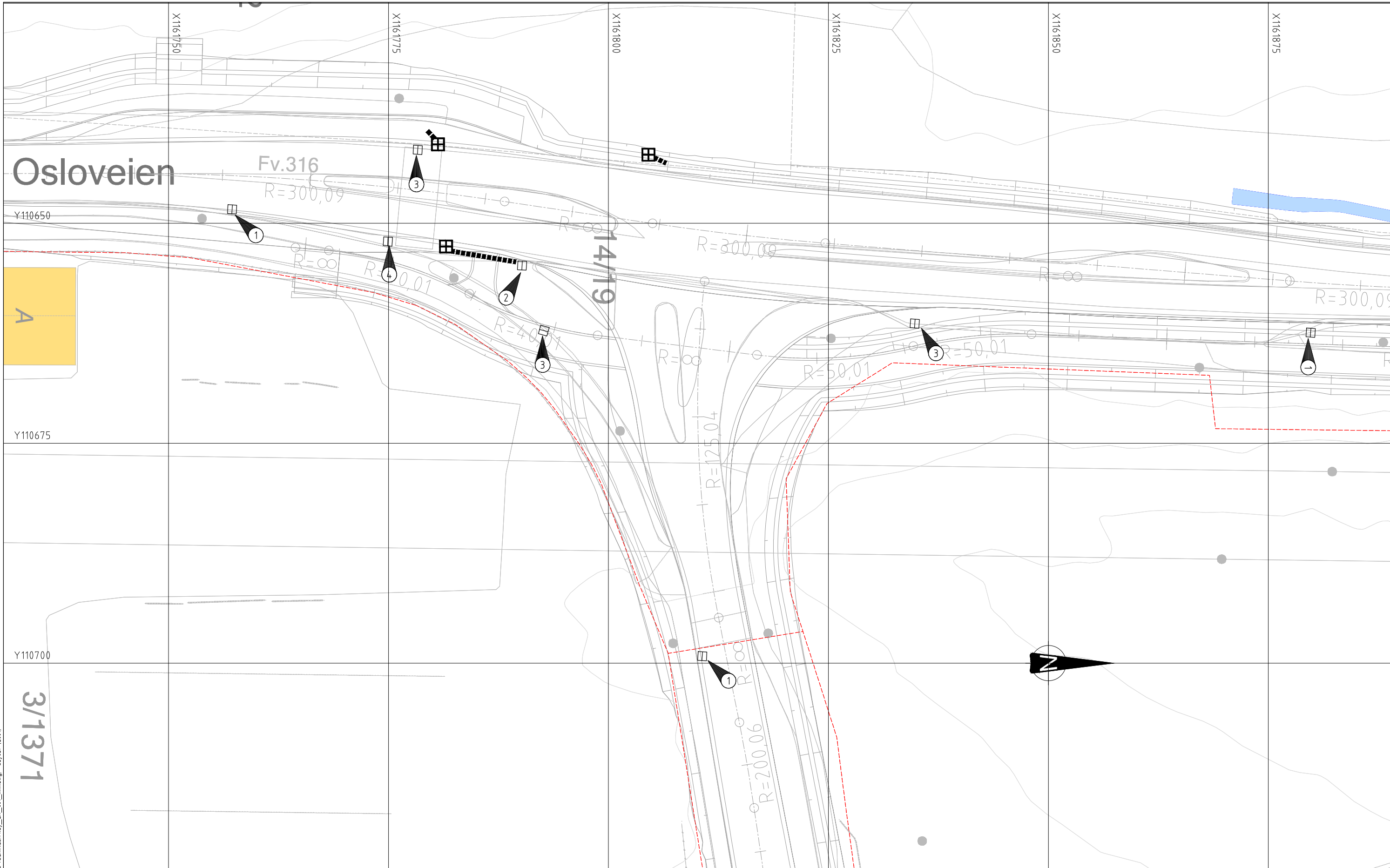
1:10



Merknader/henvisning

- 1 Tilpasses eksisterende situasjon

Revisjon	Revisjonen gjelder	Utdarb	Kontr	Godkjent	Rev. dato	
					Tegningsdato	18.12.2020
DETALJREGULERINGSPLAN FV. 316 KRYSSUTBEDRING PEER GYNTS VEI Normalprofil. Overbygning.					Bestiller	Viken fylkeskommune
					Produsert av	Multiconsult AS
					Prosjektnummer	30122
					Arkivreferanse	
					Målestokk A1-format	1:50;1:10
					Koordinatsystem	EUREF89NTM/N2000
Utarbeidet av	Kontrollert av	Godkjent av	Konsulentarkiv	Tegningsnummer /	Revisjonsboksnavn	
adia	hgfa	heih	512349-01	F001		



A

3/1371

G:\US2\1512319\1512319-03 ARBEIDSPOR\DE\1512319-12 TEGNINGER\lay_g01_001_xxx.dwg - Layout (G001)

Merknader

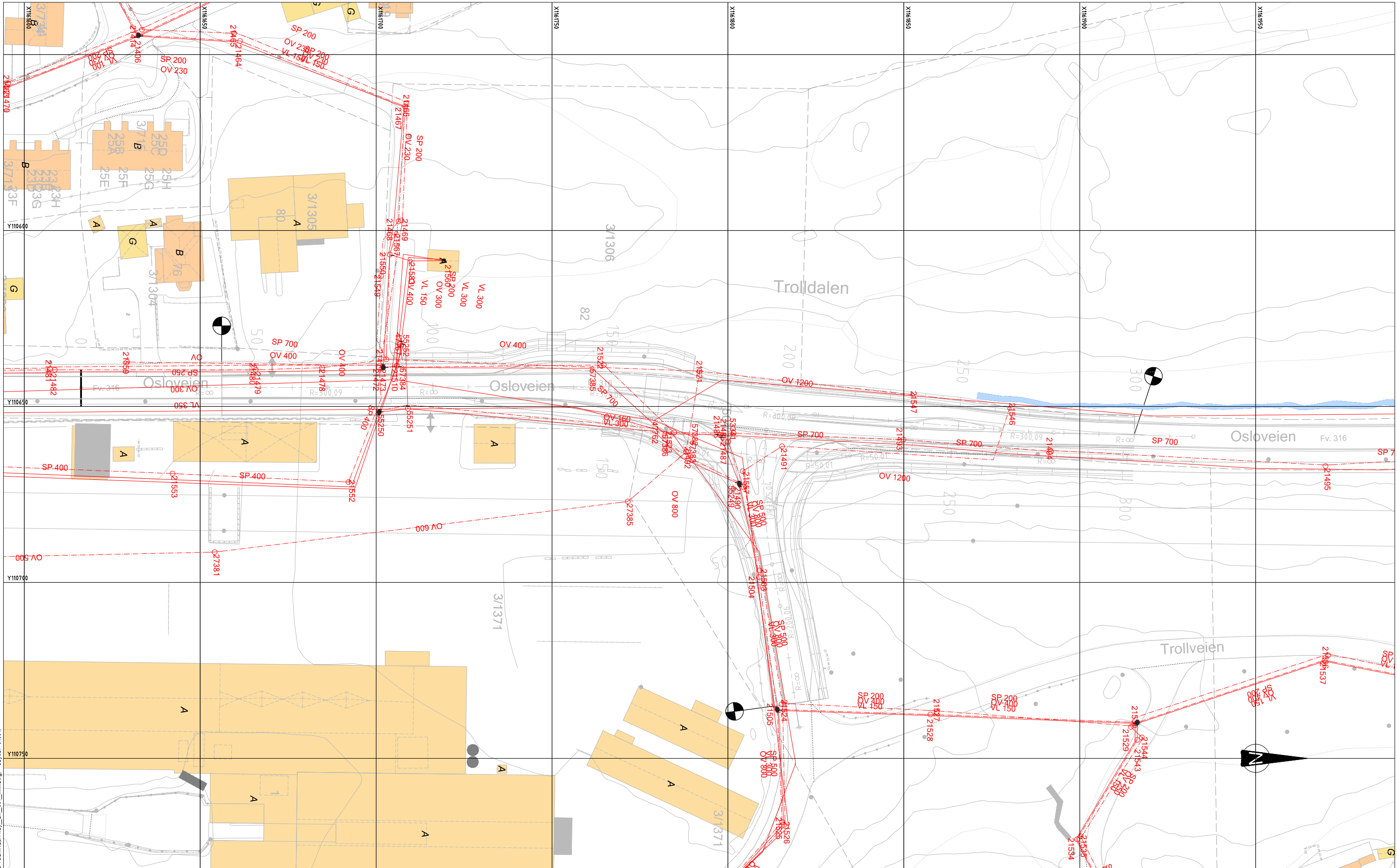
- ① Eksisterende kummer som kan beholdes
- ② Eksisterende kummer som må fjernes
- ③ Eksisterende kummer må justeres noe for å tilpasses ny veglinje/grøft
- ④ Eksisterende kum flyttes ca 7m nordover for å hindre OV ved krysningspunkt, se ny plassering

Henvisninger

Tegnforklaring

- Overvannsledning
- Eksisterende
- Prosjektert
- Sandfang
- Eksisterende
- Prosjektert

Revisjon	Revisjonen gjelder	Utarb	Kontr	Godkjent	Rev. dato
		Tegningsdato 18.12.2020 Bestiller Viken fylkeskommune Produsert av Multiconsult AS Prosjektnummer 30122			
DETALJREGULERINGSPLAN FV. 316 KRYSSUTBEDRING PEER GYNTS VEI Plantegning overvann		Arkivreferanse Målestokk A1-format 1:200 Koordinatsystem EUREF89NTM/NN2000			
Utarbeidet av	Kontrollert av	Godkjent av	Konsulentarkiv		
SASAS	HGFA	HEIH	Tegningsnummer / revisjonsboksnavn G001		



Merknader	Henvisninger	Tegnforklaring	<table border="0"> <tr> <td>Eksisterende</td> <td>—</td> </tr> <tr> <td>Prosjektert</td> <td>—</td> </tr> <tr> <td></td> <td>—</td> </tr> <tr> <td></td> <td>—</td> </tr> <tr> <td></td> <td>—</td> </tr> <tr> <td></td> <td>—</td> </tr> </table>	Eksisterende	—	Prosjektert	—		—		—		—		—	<table border="0"> <tr> <td>Eksisterende</td> <td>○</td> </tr> <tr> <td>Prosjektert</td> <td>○</td> </tr> <tr> <td></td> <td>○</td> </tr> <tr> <td></td> <td>○</td> </tr> </table>	Eksisterende	○	Prosjektert	○		○		○
Eksisterende	—																							
Prosjektert	—																							
	—																							
	—																							
	—																							
	—																							
Eksisterende	○																							
Prosjektert	○																							
	○																							
	○																							
		<table border="0"> <tr> <td>Overvannsledning</td> <td>○</td> <td>Overvannskum</td> <td>○</td> </tr> <tr> <td>Drensledning</td> <td>○</td> <td>Vannkum</td> <td>○</td> </tr> <tr> <td>Vannledning</td> <td>○</td> <td>Spillvannskum</td> <td>○</td> </tr> <tr> <td>Spillvannsledning</td> <td>○</td> <td>Kum</td> <td>○</td> </tr> <tr> <td>Felles avløpsledning</td> <td>○</td> <td></td> <td></td> </tr> </table>	Overvannsledning	○	Overvannskum	○	Drensledning	○	Vannkum	○	Vannledning	○	Spillvannskum	○	Spillvannsledning	○	Kum	○	Felles avløpsledning	○				
Overvannsledning	○	Overvannskum	○																					
Drensledning	○	Vannkum	○																					
Vannledning	○	Spillvannskum	○																					
Spillvannsledning	○	Kum	○																					
Felles avløpsledning	○																							

Revisjon	Revisjonen gjelder	Utarb	Kontr	Godkjent	Rev. dato
		Tegningsdato 09.06.2020 Bestiller Viken fylkeskommune Produsert for Multiconsult AS Prosjektnummer 30122 Anskereferanse Målestokk A1-format 1:500 Koordinatsystem EUREF89NTM/NN2000 Tegningsnummer / revisjonsboksnavn H001			
Utarbeidet av	Kontrollert av	Godkjent av	Konsulentarkiv		
HGFA	SASAS	HEIH			



















MERKNAD:
 Dokumentasjon på eksisterende kabler og ledninger er å betrakte som orientering og må IKKE anses som kabelpåvisning. Ledningsdokumentasjon kan inneholde feil og unøyaktigheter. Andre netteiere kan ha nett i området. Nett endrer seg kontinuerlig. Før graving starter må det utføres kabelpåvisning.

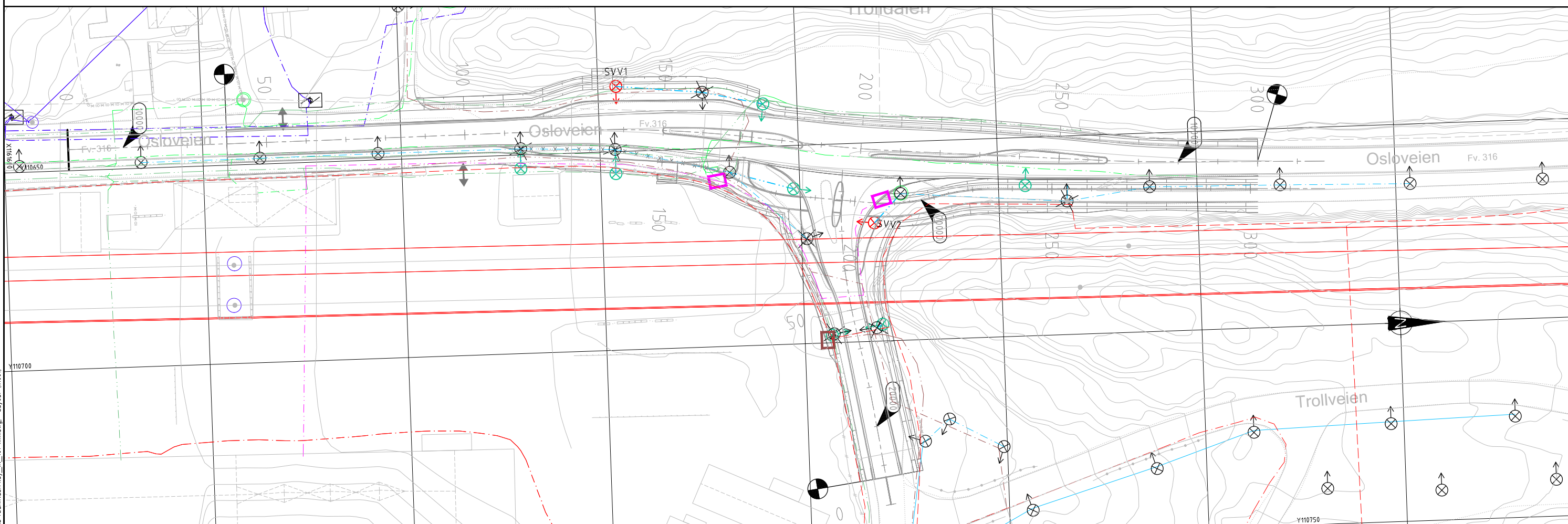
Tegnforklaring:

PROSJEKTERT

-  Ny Lysmast 8m
-  Lysmast flyttes
-  Ny plassering eksisterende mast
-  Kabel fjernes/flyttes
-  Lavspent kabel gatelys

Tegnforklaring:
EKSISTERENDE

-  Trekkekum GET
-  Trekkekum Broadnet
-  Lysmast
-  Fordelingsskap
-  Mast Hafslund
-  Mast Telenor
-  Mast GET
-  Mast Viken Fiber
-  Høyspent kabel jord
-  Høyspent kabel luft
-  Lavspent kabel jord
-  Lavspent kabel luft
-  Tele kabel jord Broadnet
-  Fiber kabel jord Broadnet
-  Tele kabel jord Viken Fiber
-  Tele kabel jord Telenor
-  Tele trekkerør Telenor
-  Tele kabel jord Get



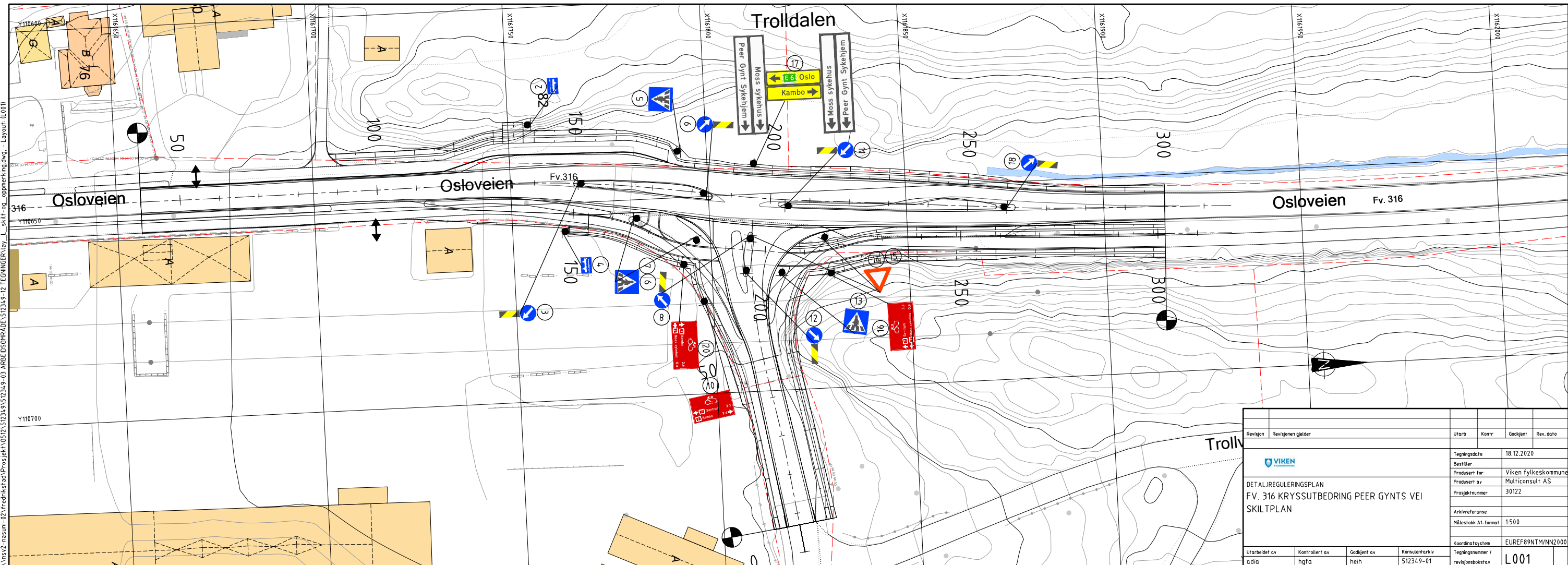
FORKLARINGER

GRØFTESNITT

Revisjon	Revisjonen gjelder	Utarb	Kontr	Godkjent	Rev. dato
 DETALJREGULERINGSPLAN FV. 316 KRYSSUTBEDRING PEER GYNTS VEI Vegbelysning, kabler og linjer pr 0-300		Tegningsdato	18.12.2020		
		Bestiller	Viken fylkeskommune		
		Produsert av	Multiconsult AS		
		Prosjektnummer	30122		
Arkivreferanse					
Målestokk A1-format	1:500				
Koordinatsystem	EUREF89NTM/NN2000				
Utarbeidet av	Kontrollert av	Godkjent av	Konsulentarkiv		
FRN	AJL	HEIH	512349-01	Tegningsnummer / revisjonsbokstav	IN001

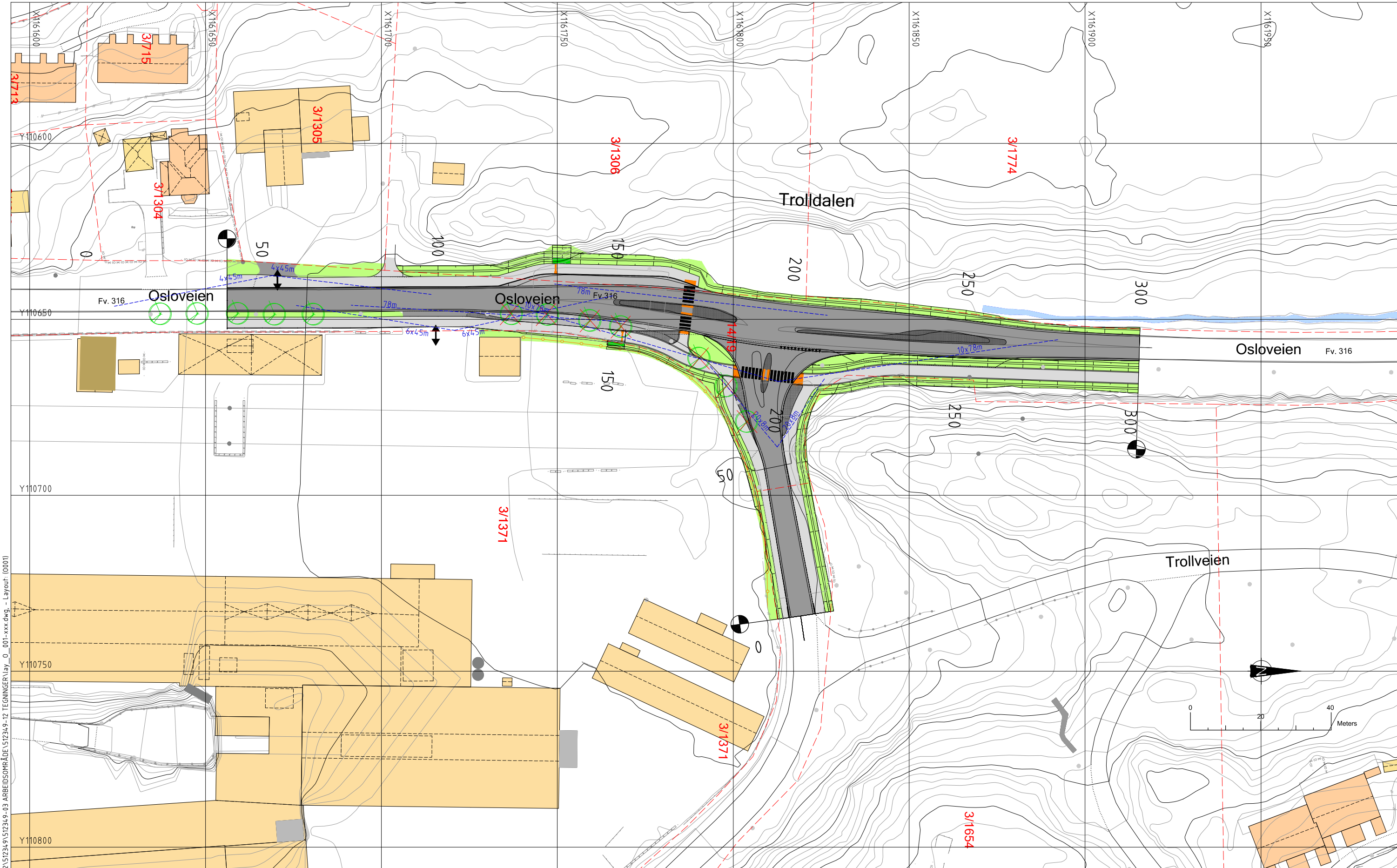
G:\US\21512349\512349-01 ARBEIDSPROJEKT\512349-12 TEGNINGER\lay_in_101-xxx.dwg - Layout: (IN001)

Pos.nr	Symbol	Skiltnummer	Antall
② ④		512.0	2
⑤ ⑥ ⑦ ⑯		516.0H	4
⑭ ⑮		202.0	2
③ ⑧ ⑨ ⑪ ⑫ ⑰		404.1 906.0V	6
⑰		711 713	1
⑳		753	1
⑱		753	1
⑰		753	1



\\sv2-nasuni-02\frederik\td\Prosjekt\US12\512349\512349-03 ARBEIDSGRUPPE\512349-12 TEKNISKE\lay_L_slutt-og_opmerking.dwg - Layout: (L001)

Revisjon	Revisjonen gjelder	Utarb	Kontr	Godkjent	Rev. dato
		Tegningsdato 18.12.2020			
DETALJREGULERINGSPLAN FV. 316 KRYSSUTBEDRING PEER GYNTS VEI SKILTPLAN		Bestiller Viken fylkeskommune			
		Produsert av Multiconsult AS			
		Prosjektnummer 30122			
		Arkivreferanse			
		Målestokk A1-format 1:500			
		Koordinatsystem EUREF89NTM11N2000			
Utarbeidet av	Kontrollert av	Godkjent av	Konsulentarkiv	Tegningsnummer / revisjonsboksnavn	
ada	hgfa	heih	512349-01	L001	



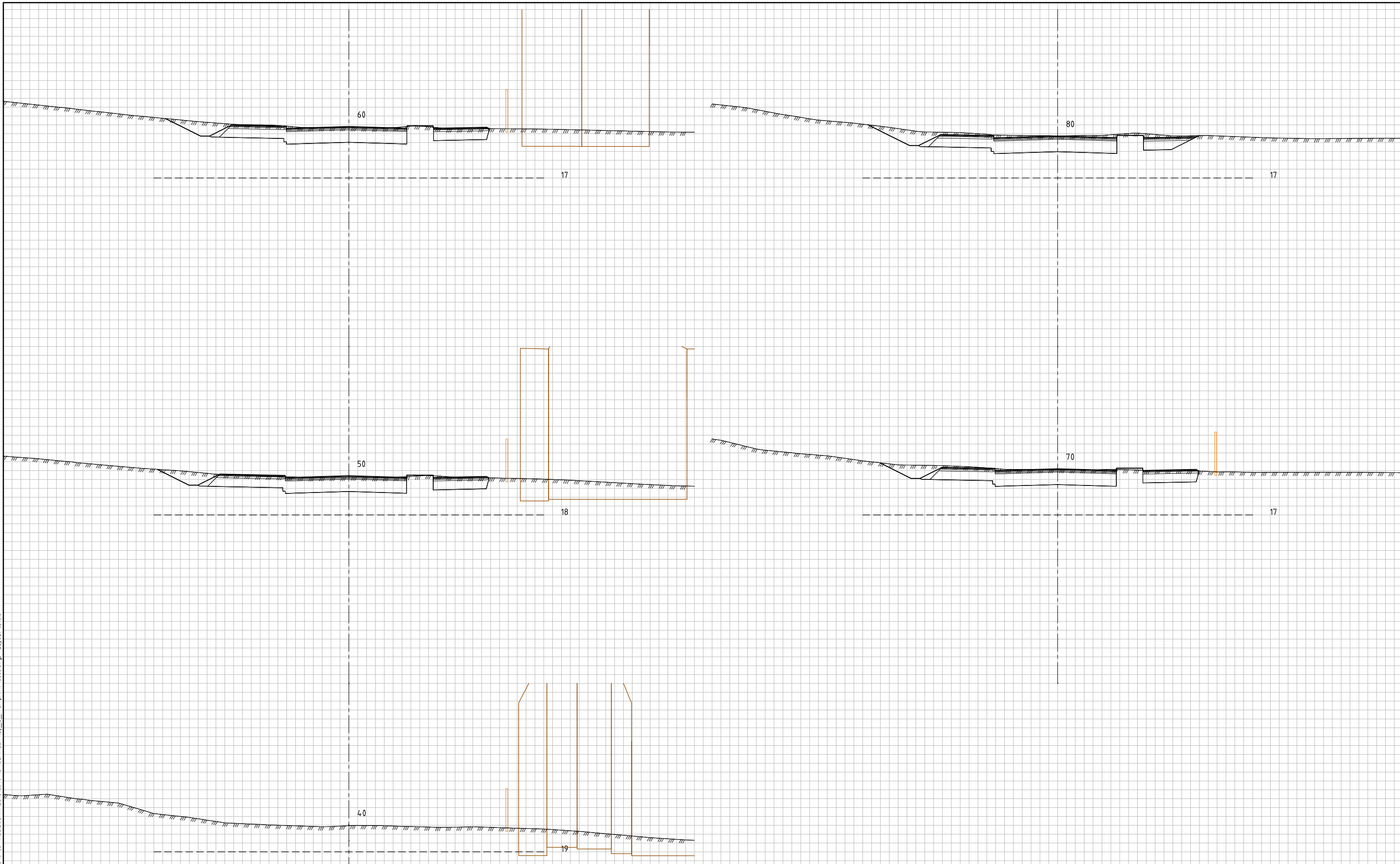
\\msx2-nasuni-02\Fredrikst ad\Prosjekt\10512\1512314_9\1512314_9-03 ARBEIDSSOMRÅDE\1512314_9-12 TEGNINGER\lay_0_001-xxx.dwg - Layout: (0001)

TEGNFORKLARING

- Gress
- Smågatestein
- Sykkel- og gangvei
- Kjørebane
- Varselindikator
- Fotgjengerovergang
- Gjerde
- Eks. tre
- Eks. tre som fjernes

Revisjon	Revisjonen gjelder	Utarb	Kontr	Godkjent	Rev. dato
DETALJREGULERINGSPLAN FV. 316 KRYSSUTBEDRING PEER GYNTS VEI Beplantningsplan					
Tegningsdato		18.12.2020			
Bestiller		Viken fylkeskommune			
Produsert av		Multiconsult AS			
Prosjektnummer		30122			
Arkivreferanse					
Målestokk A1-format		1:500			
Koordinatsystem		EUREF89NTM/NN2000			
Tegningsnummer / revisjonsbøstev		0001			
Utarbeidet av	Kontrollert av	Godkjent av	Konsulentarkiv		
CRB/HBN	KAG/VL	HEIH			

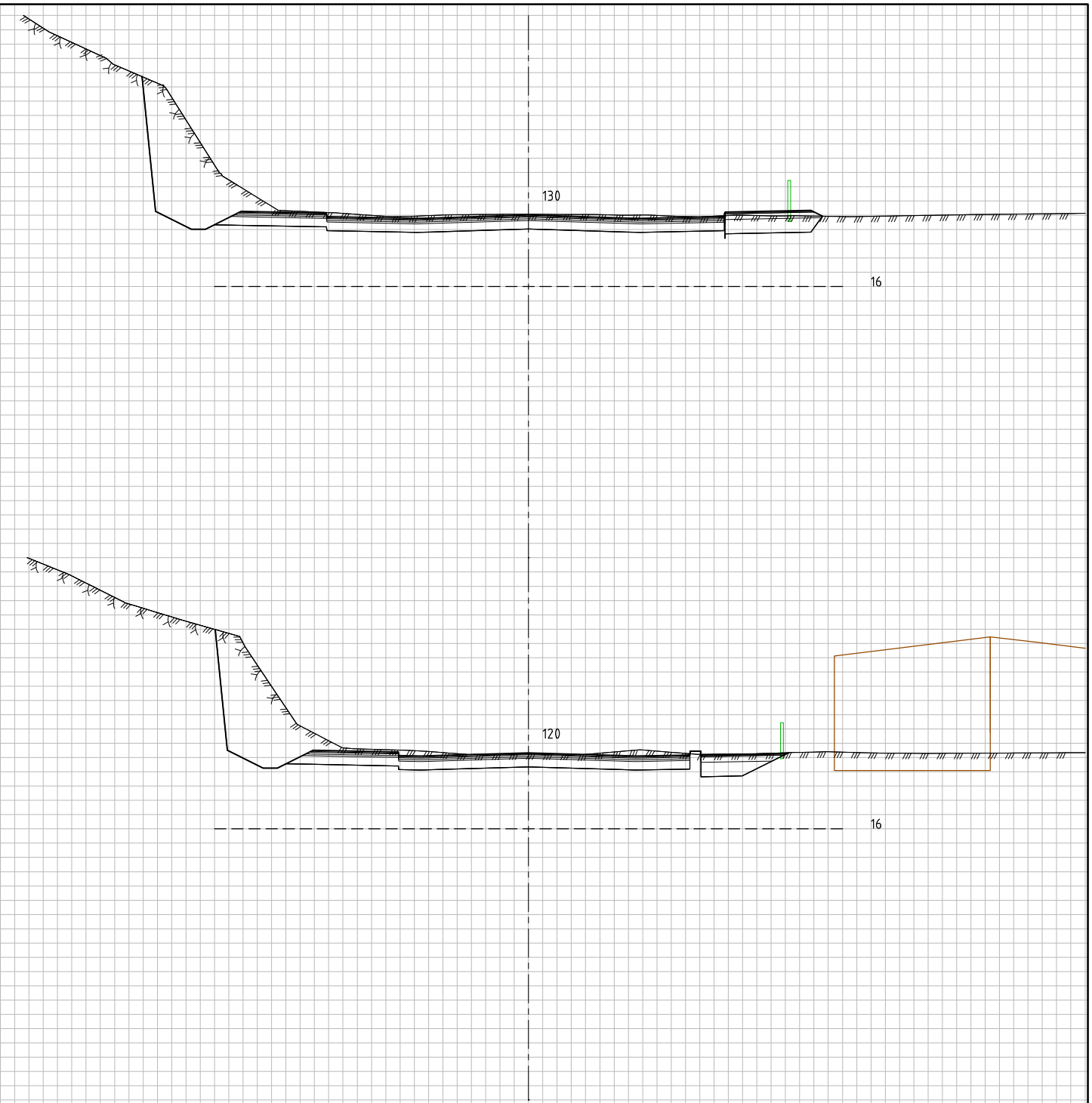
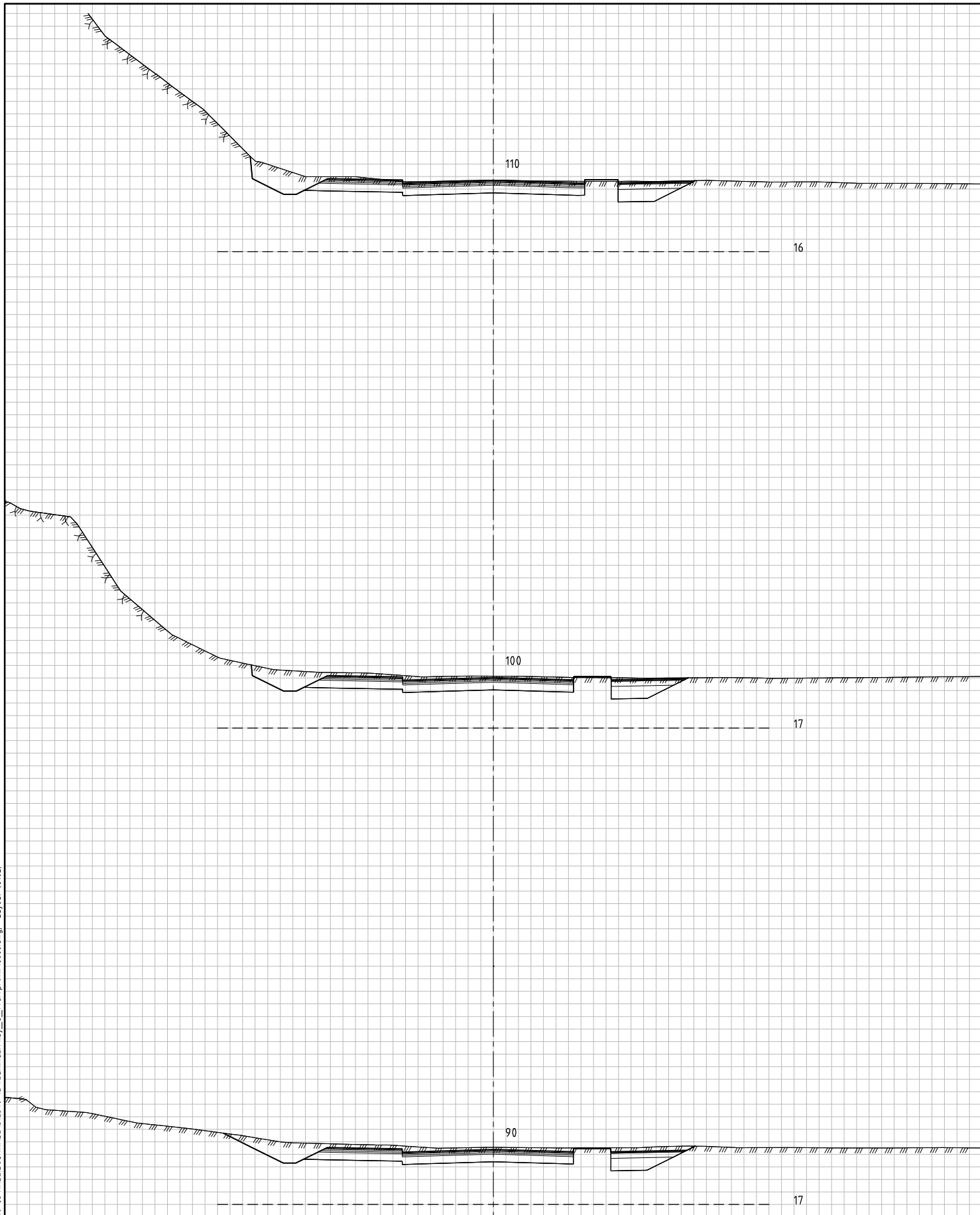
\\sv2-nasuni-021\rediker\td\Prosjekt\0512\512349-03 ARBEIDSGRUPPE\512349-12 TEGNINGER\lay_U_hverprofil_0008.dwg - Layout: [U101]



Tegnforklaring					
	Eks. terreng	Revisjon	Revisjonen gjelder	Utarb	Kontr
	Eks. fjell			Godkjent	Rev. date
	Eks. skjerm				
	Eks. gjerde				
	Eks. bygning	DETALJREGULERINGSPLAN FV. 316 KRYSSUTBEDRING PEER GYNTS VEI Tverrprofiler Linje 10000 Profil 40-80			
		Utarbeidet av	Kontrollert av	Godkjent av	Konsulentarkiv
		adia	hgfa	heih	512349-01
					Koordinatsystem
					EUREF89NTMNN2000
					Tegningsnummer / revisjonsboksnavn
					U101

Tegningsdato: 18.12.2020
 Bestiller: Viken fylkeskommune
 Produsert av: Multiconsult AS
 Prosjektnummer: 30122
 Arkivreferanse: EUREF89NTMNN2000
 Målestokk A1-format: 1:100

\\sv2-nasuni-021\rediker\td\Prosjekt\0512\512349-03 ARBEIDSGRUPPE\512349-12 TEGNINGER\lay_U_hverprofil_0008.dwg - Layout (U102)

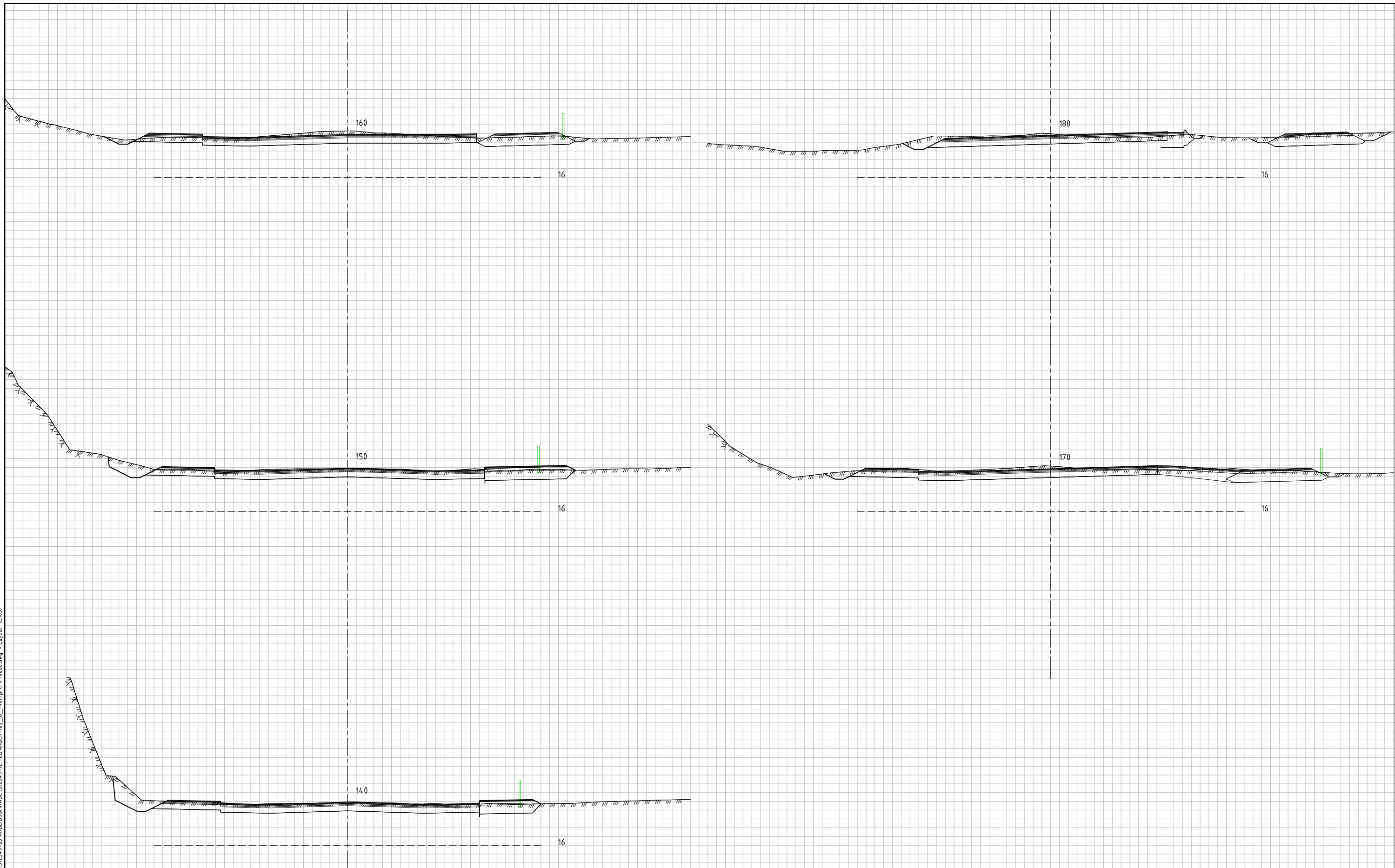


Tegnforklaring

- Eks. terreng
- Eks. fjell
- Eks. skjerm
- Eks. gjerde
- Eks. bygning

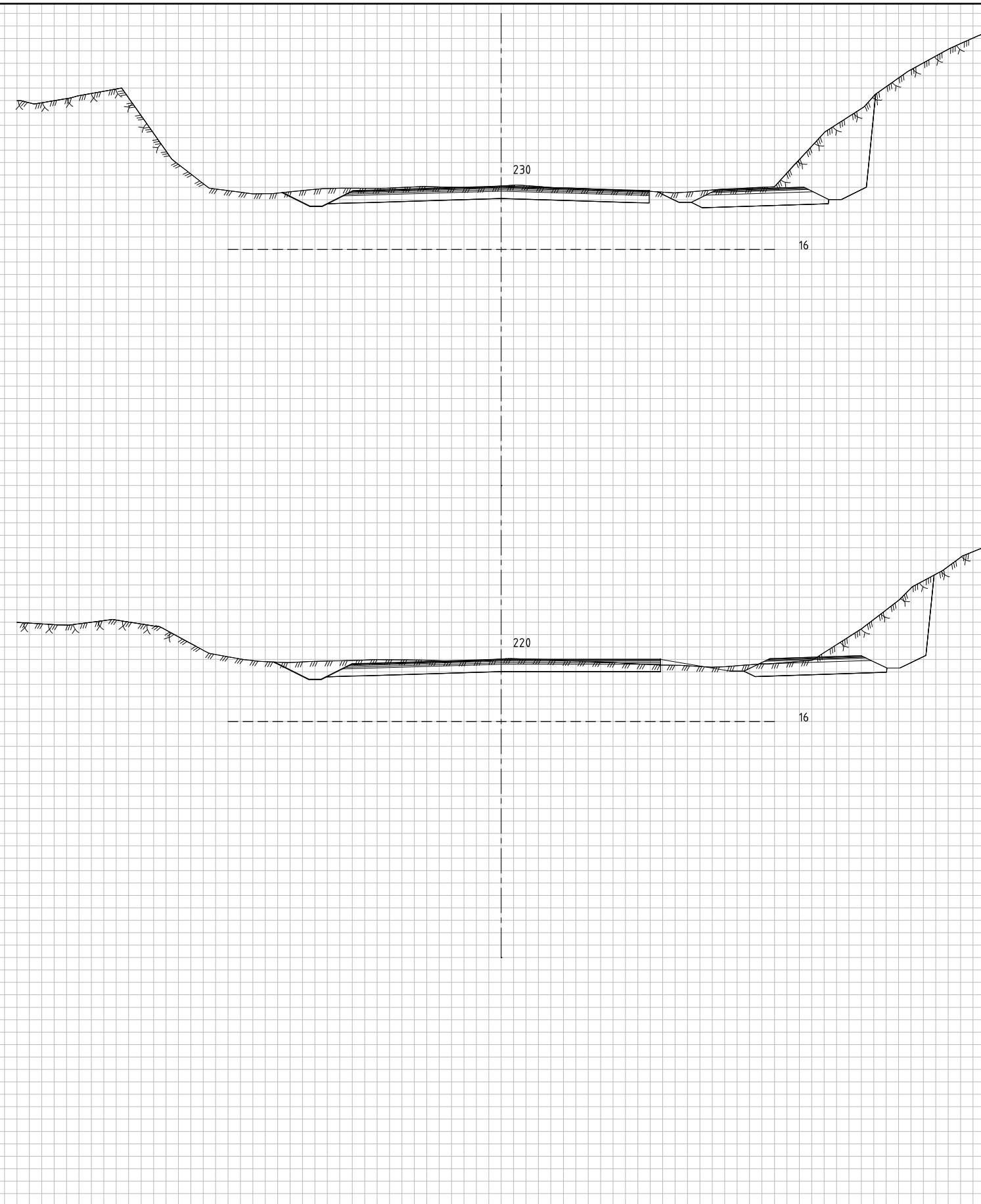
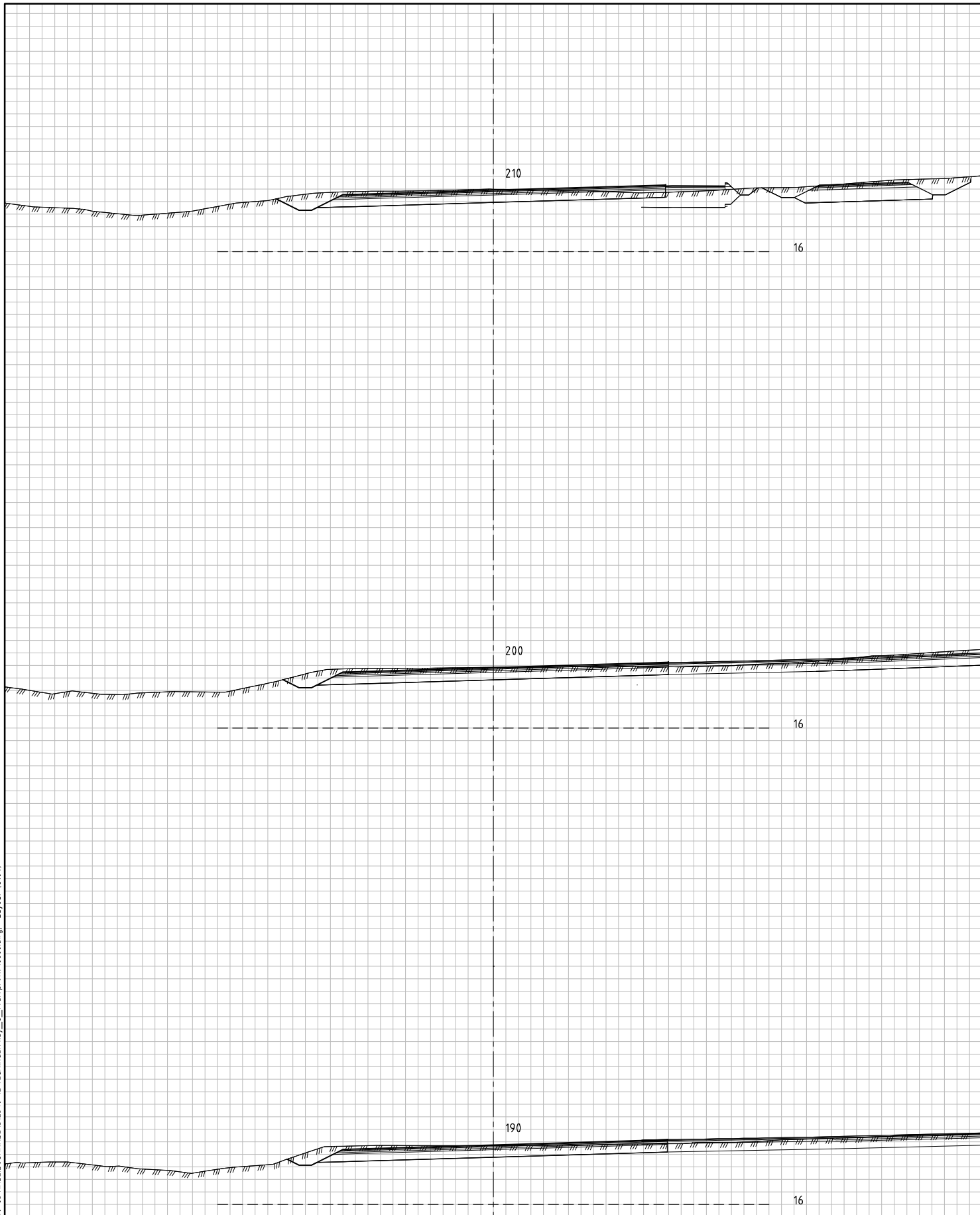
Revisjon	Revisjonen gjelder	Utarb	Kontr	Godkjent	Rev. dato
 DETALJREGULERINGSPILAN FV. 316 KRYSSUTBEDRING PEER GYNTS VEI Tverrprofiler Linje 10000 Profil 90-130		Tegningsdato		18.12.2020	
		Bestiller		Viken fylkeskommune	
		Produsert av		Multiconsult AS	
		Prosjektnummer		30122	
Arkivreferanse		Målestokk A1-format		1:100	
Koordinatsystem		EUREF89NTM1990			
Utarbeidet av	Kontrollert av	Godkjent av	Konsulentarkiv	Tegningsnummer / revisjonsboksnavn	
ada	hgfa	heih	512349-01	U102	

\\sv2-nasuni-021\rediker\td\Prosjekt\0512\512349-03 ARBEIDSGRUPPE\512349-12 TEGNINGER\lay_U_hverprofil_0000.dwg - Layout (U103)



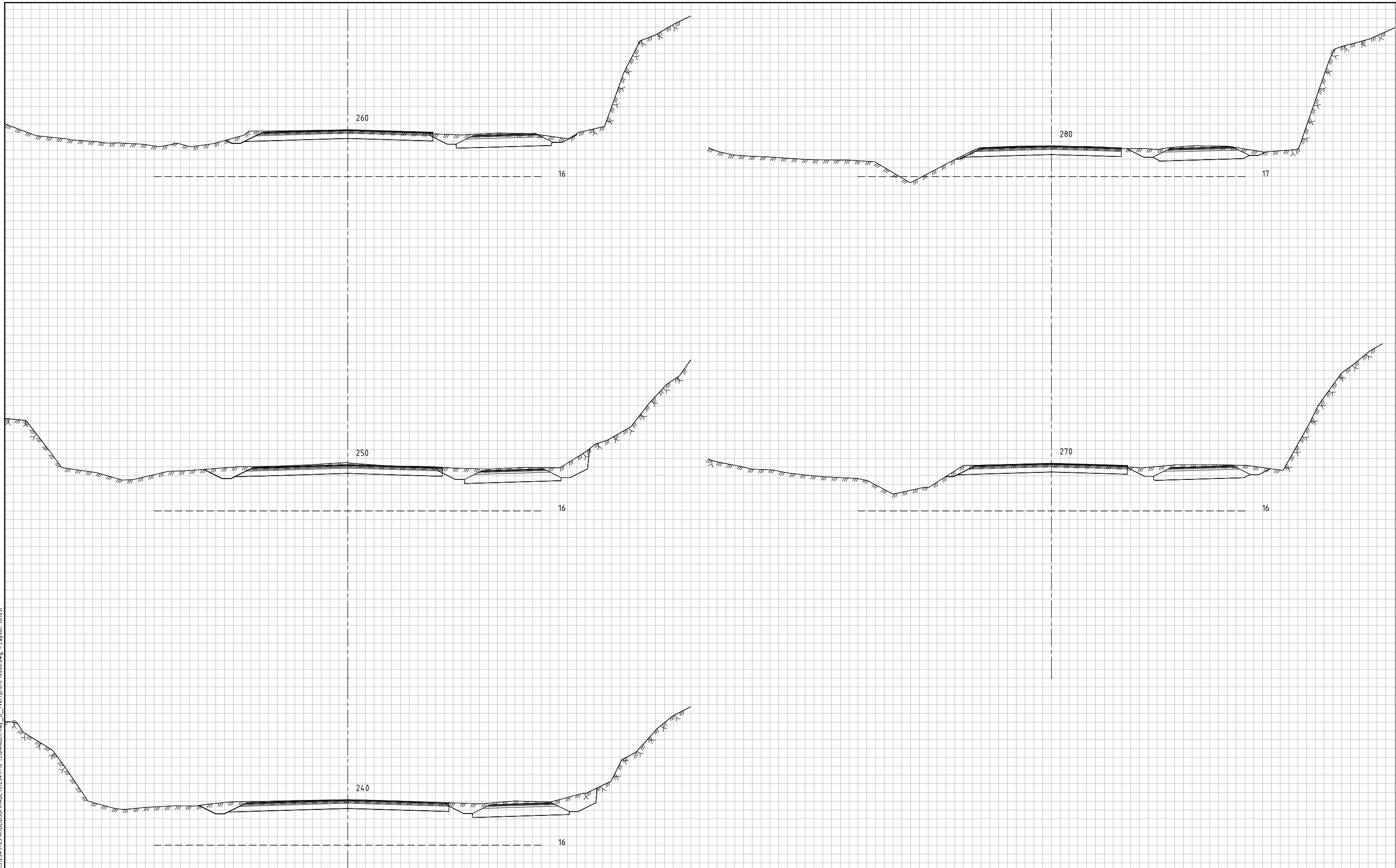
Tegnforklaring				Utarb	Kontr	Godkjent	Rev. date
	Eks. terreng						
	Eks. fjell						
	Eks. skjerm						
	Eks. gjerde						
	Eks. bygning						
Revisjon	Revisjonen gjelder						
				Tegningsdato	18.12.2020		
DETALJREGULERINGSPILAN				Bestiller	Viken fylkeskommune		
FV. 316 KRYSSUTBEDRING PEER GYNTS VEI				Prosjekt nr	Multiconsult AS		
				Prosjektnummer	30122		
				Arkivreferanse			
				Målestokk A1-format	1:100		
				Koordinatsystem	EUREF89NTMNN2000		
Utarbeidet av	Kontrollert av	Godkjent av	Konsulentarkiv	Tegningsnummer /	revisjonsboksnavn		
ada	hgfa	heih	512349-01	U103			

\\svs2-nasuni-021\redkita\td\Prosjekt\0512\512349-03 ARBEIDSGRUPPE\512349-12 TEGNINGER\lay_U_hverprofil_0000.dwg - Layout: U104



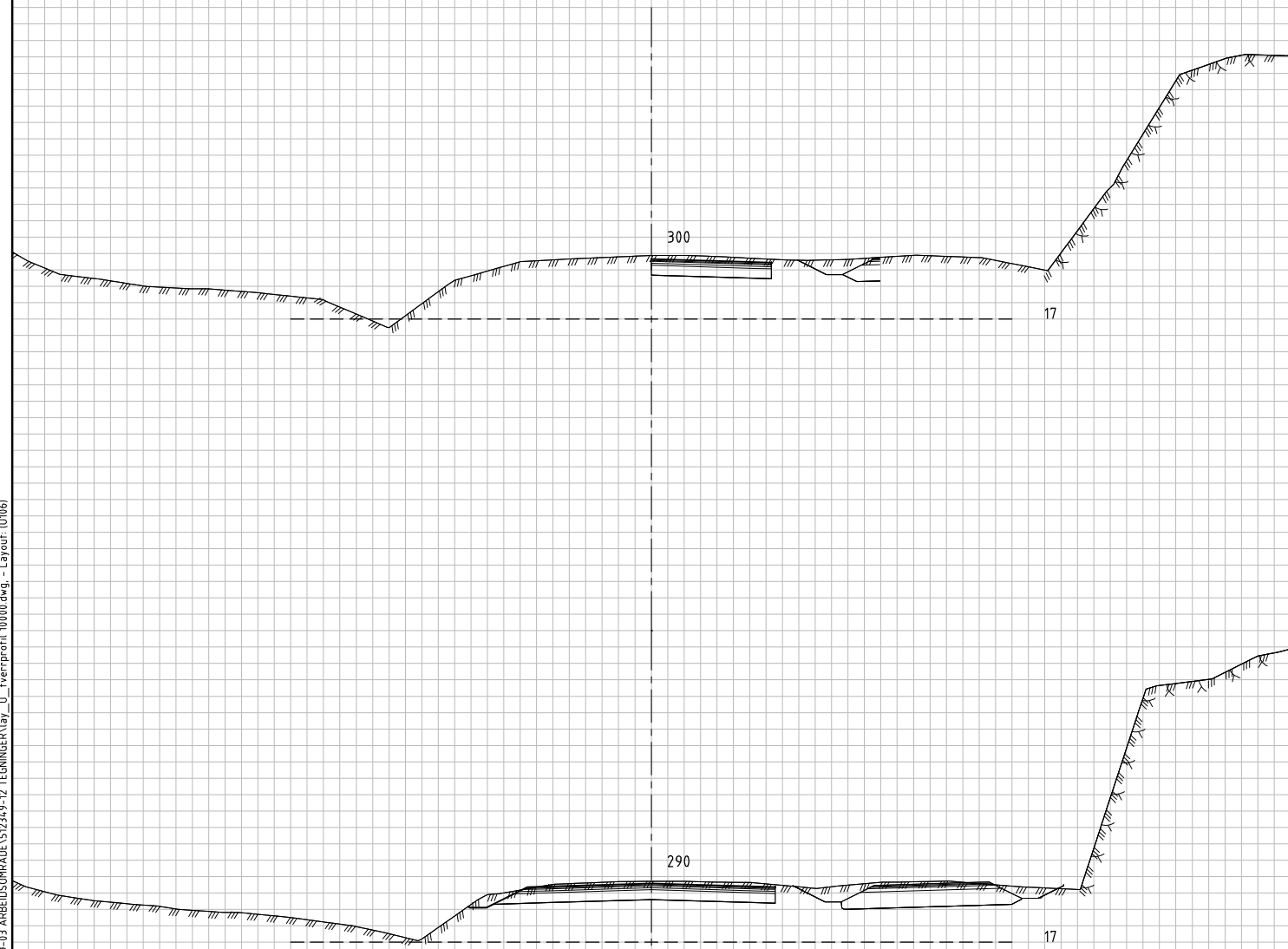
Tegnforklaring		Revisjon	Revisjonen gjelder	Utarb	Kontr	Godkjent	Rev. dato
	Eks. terreng						
	Eks. fjell						
	Eks. skjerm						
	Eks. gjerde						
	Eks. bygning						
						Tegningsdato 18.12.2020	
		DETALJREGULERINGSPLAN FV. 316 KRYSSUTBEDRING PEER GYNTS VEI				Bestiller Viken fylkeskommune Produsert av Multiconsult AS Prosjektnummer 30122	
		Tverrprofiler Linje 10000 profil 190-230				Arkivreferanse Målestokk A1-format 1:100	
						Koordinatsystem EUREF89NTMNN2000	
Utarbeidet av ada	Kontrollert av hgfa	Godkjent av heih	Konsulentarkiv 512349-01			Tegningsnummer / revisjonsboksnavn U104	

\\svs2-nasuni-021\rediker\td\Prosjekt\U105\2\512349-03 ARBEIDSGRUPPE\512349-12 TEGNINGER\lay_U_hverprofil_0000.dwg - Layout (U105)









Tegnforklaring		Revisjon		Utarb		Kontr		Godkjent		Rev. date			
	Eks. terreng												
	Eks. fjell												
	Eks. skjerm												
	Eks. gjerde												
	Eks. bygning												
DETALJREGULERINGSPILAN FV. 316 KRYSSUTBEDRING PEER GYNTS VEI Tverrprofiler Linje 10000 Profil 240-280				Tegningsdato		18.12.2020		Bestiller		Viken fylkeskommune			
		Produisert av		Multiconsult AS		Prosjektnummer		30122		Arkivreferanse			
		Målestokk A1-format		1:100		Koordinatsystem		EUREF89NTMNN2000		Tegningsnummer /		revisjonsboksnavn	
		Utarbeidet av		godkjent av		Konsulentarkiv		512349-01		U105			
		adia		hgfa		heih							

\\sv2-nasuni-021\rediker\td\Prosjekt\0512\512349-03 ARBEIDSGRUPPE\512349-12 TEGNINGER\lay_U_hverprofil_0000.dwg - Layout: U106

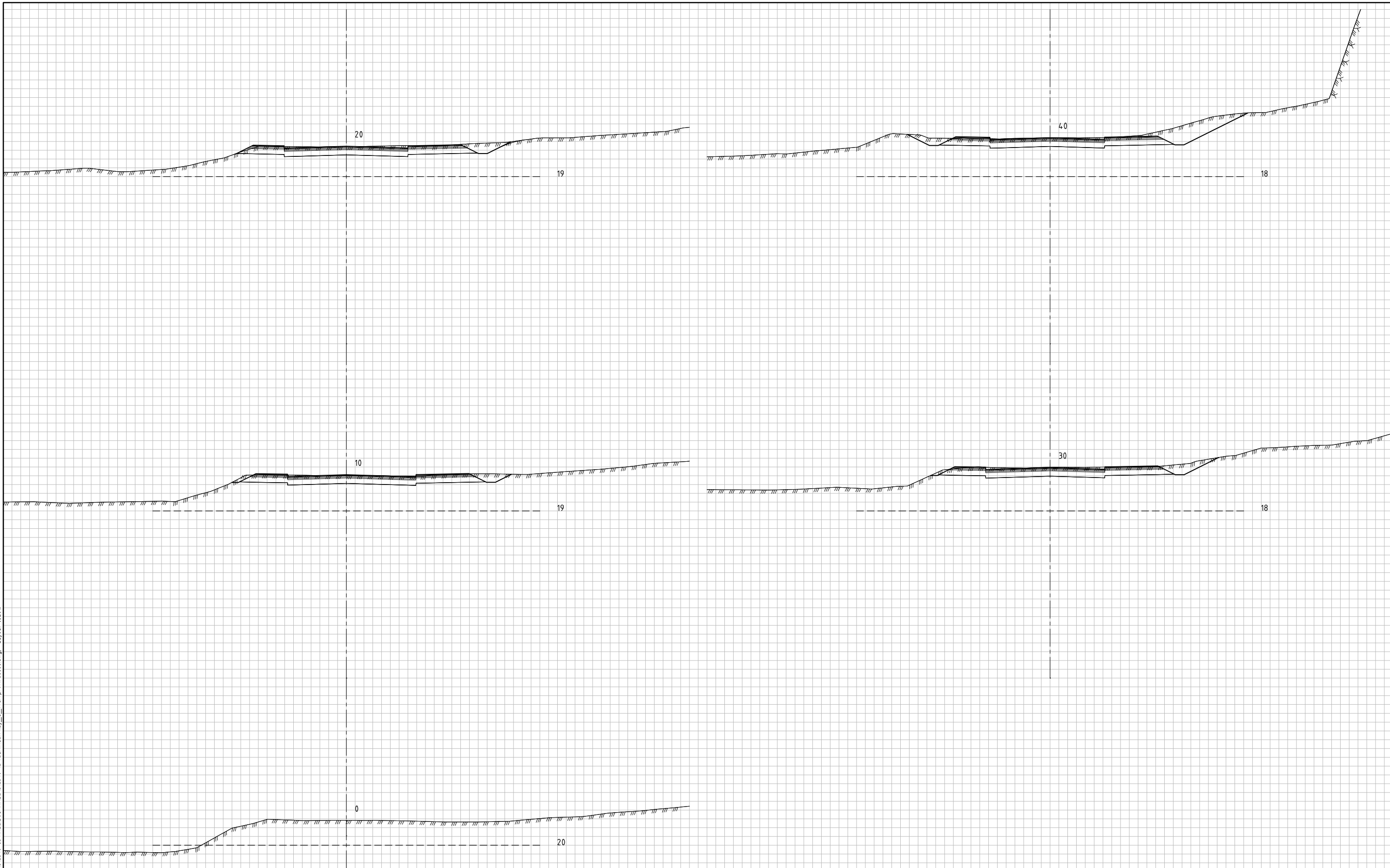


Tegnforklaring

-  Eks. terreng
-  Eks. fjell
-  Eks. skjerm
-  Eks. gjerde
-  Eks. bygning

Revisjon	Revisjonen gjelder	Utarb	Kontr	Godkjent	Rev. dato
 DETALJREGULERINGSPPLAN FV. 316 KRYSSUTBEDRING PEER GYNTS VEI Tverrprofiler Linje 10000 Profil 290-300		Tegningsdato	18.12.2020		
		Bestiller	Viken fylkeskommune		
		Produsert av	Multiconsult AS		
		Prosjektnummer	30122		
Arkiereferanse					
Målestokk A1-format		1:100			
Koordinatsystem		EUREF89NTMNN2000			
Utarbeidet av	Kontrollert av	Godkjent av	Konsulentarkiv	Tegningsnummer / revisjonsboksnavn	
adia	hgfa	heih	512349-01	U106	

\\ns12-nasuni-021\rediker\td\Prosjekt\0512\512349-03 ARBEIDSGRUPPE\512349-12 TEGNINGER\lay_U_hverprofil_20000.dwg - Layout: (U201)

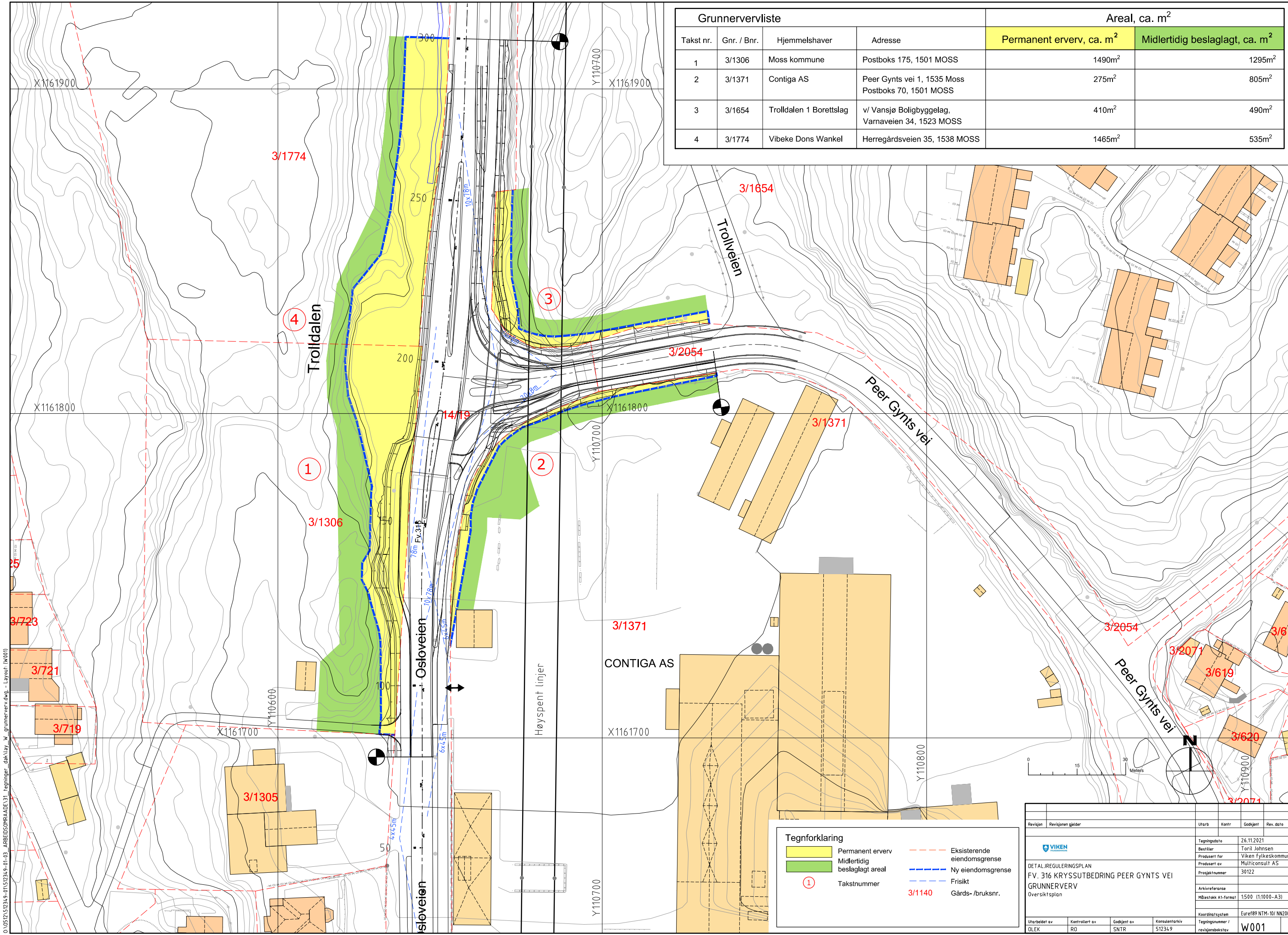


Revisjon		Revisjonen gjelder		Utarb	Kontr	Godkjent	Rev. dato
							18.12.2020
				Tegningsdato Bestiller Viken fylkeskommune			
				Produisert av Multiconsult AS			
				Prosjektnummer 30122			
				Arkivreferanse Målestokk A1-format 1:100			
				Koordinatsystem EUREF89NTMNN2000			
Utarbeidet av	Kontrollert av	Godkjent av	Konsulentarkiv	Tegningsnummer /			
adia	hgfa	heih	512349-01	revisjonsboksnavn			
				U201			

Tegnforklaring

- Eks. terreng
- Eks. fjell

Grunnerveliste				Areal, ca. m ²	
Takst nr.	Gnr. / Bnr.	Hjemmelshaver	Adresse	Permanent erverv, ca. m ²	Midlertidig beslaglagt, ca. m ²
1	3/1306	Moss kommune	Postboks 175, 1501 MOSS	1490m ²	1295m ²
2	3/1371	Contiga AS	Peer Gynts vei 1, 1535 Moss Postboks 70, 1501 MOSS	275m ²	805m ²
3	3/1654	Trolldalen 1 Borettslag	v/ Vansjø Boligbyggelag, Varnaveien 34, 1523 MOSS	410m ²	490m ²
4	3/1774	Vibeke Dons Wankel	Herregårdsveien 35, 1538 MOSS	1465m ²	535m ²




Tegnforklaring	
	Permanent erverv
	Midlertidig beslaglagt areal
①	Takstnummer
	Eksisterende eiendomsgrænse
	Ny eiendomsgrænse
	Frisikt
3/1140	Gårds-/bruksnr.

Revisjon	Revisjonen gjelder	Utarb	Kontr	Godkjent	Rev. dato
		Tegningsdato: 26.11.2021 Bestiller: Toril Johnsen Produsert for: Viken fylkeskommune Produsert av: Multiconsult AS Prosjektnummer: 30122			
DETALJREGULERINGSPLAN FV. 316 KRYSSUTBEDRING PEER GYNTS VEI GRUNNERVERV Oversiktsplan		Arkivreferanse: Målestokk A1-format: 1:500 (1:1000-A3)			
Utarbeidet av: OLEK		Kontrollert av: RO		Godkjent av: SNTR	
Konsulentarkiv: 512349		Koordinatsystem: Eurof89 NTM-10/ NN2000 Tegningsnummer / revisjonsboksnavn: W001			

G:\US2\512349-01\512349-01-03_ARBEIDSMAPPE\31_tegninger_dak\lay_w_grunnerverv.dwg - Layout: W001

Viken viser vei.



Postadresse: Viken fylkeskommune,
Postboks 220, 1702 Sarpsborg
Sentralbord: 32 30 00 00
post@viken.no

viken.no